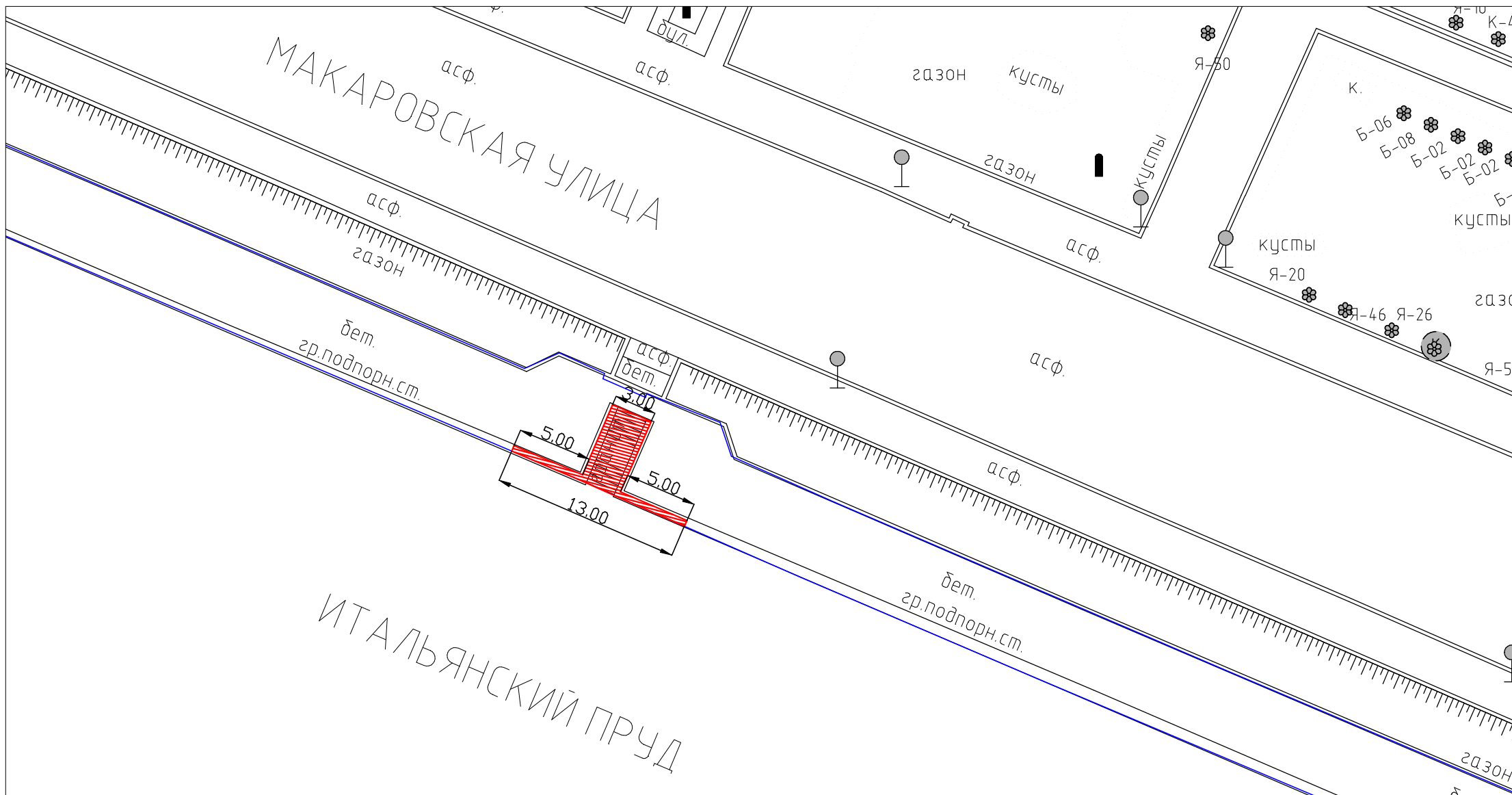




Схема размещения образуемой части по адресу:
Санкт-Петербург, город Кронштадт, участок набережной Итальянского пруда, литера А
кадастровый номер 78:34:0010341:1008



-  контур сооружения
-  контур части сооружения

Образуемая часть расположена на спуске Итальянского пруда
протяженностью 13 м, площадью 20.0 кв.м