



ООО «ВиваСити»
ИНН 7804431881 / КПП 781301001
р/с 40702810203000025356 в Филиале «Северная столица»
АО «Райффайзенбанк», к/с 30101810100000000723, БИК 044030723
197022, г. СПб, ул. Инструментальная, д.3, лит. К
тел.: 8 (812) 642-66-20, web-сайт: www.sc-vivacity.ru
Лицензия МЧС № 8-Б/00391 от 28 апреля 2012 г.
Допуск Ассоциация СРО «ОсноваПроект»
№ ВРОП-7804431881/41 от 17 января 2023 г.
Лицензия КГИОП № МКРФ 20142 от 18 марта 2020 г.

Заказчик – Государственное бюджетное учреждение дополнительного образования Дворец творчества Пушкинского района Санкт-Петербурга (сокращенное наименование – ГБУ ДО ДТ Пушкинского района Санкт-Петербурга)

**Государственное бюджетное учреждение дополнительного образования Дворец творчества Пушкинского района Санкт-Петербурга по адресу:
Санкт-Петербург, г. Пушкин, Пушкинская ул., д. 28/21, лит. А**

Проектная документация на ремонт и приспособление объекта культурного наследия регионального значения «Женская гимназия» для современного использования в части замены оконных и дверных заполнений

**Раздел 1. Предварительные работы.
Часть 1. Исходно-разрешительная документация
310-2023-АР.ПД-ИРД**



**Санкт-Петербург
2023 г.**



ООО «ВиваСити»
ИНН 7804431881 / КПП 781301001
р/с 40702810203000025356 в Филиале «Северная столица»
АО «Райффайзенбанк», к/с 30101810100000000723, БИК 044030723
197022, г. СПб, ул. Инструментальная, д.3, лит. К
тел.: 8 (812) 642-66-20, web-сайт: www.sc-vivacity.ru
Лицензия МЧС № 8-Б/00391 от 28 апреля 2012 г.
Допуск Ассоциация СРО «ОсноваПроект»
№ ВРОП-7804431881/41 от 17 января 2023 г.
Лицензия КГИОП № МКРФ 20142 от 18 марта 2020 г.

Заказчик – Государственное бюджетное учреждение дополнительного образования Дворец творчества Пушкинского района Санкт-Петербурга (сокращенное наименование – ГБУ ДО ДТ Пушкинского района Санкт-Петербурга)

Государственное бюджетное учреждение дополнительного образования Дворец творчества Пушкинского района Санкт-Петербурга по адресу:
Санкт-Петербург, г. Пушкин, Пушкинская ул., д. 28/21, лит. А

Проектная документация на ремонт и приспособление объекта культурного наследия регионального значения «Женская гимназия» для современного использования в части замены оконных и дверных заполнений

Раздел 1. Предварительные работы.
Часть 1. Исходно-разрешительная документация
310-2023-АР.ПД-ИРД

Генеральный директор: _____ Скузоров А.Е.

Главный инженер проекта: _____ Перов Д.Ф.

Санкт-Петербург
2023 г.

СОДЕРЖАНИЕ ЧАСТИ 1

| Обозначение | Наименование | Примечание. Номер листа |
|--------------------------|--|----------------------------|
| 310-2023-АР.ПД-ИРД-ПР-Ч1 | Содержание Части 1 | 3 |
| 310-2023-АР.ПД-СПД | Состав проектной документации | 5 |
| 310-2023-АР.ПД-ИРД-ПЗ | Пояснительная записка Части 1. Исходно-разрешительная документация | 6 |
| 310-2023-АР.ПД-ИРД | 1. Исходно-разрешительная документация | 7 |
| | Общая информация по заключению Контракта № 0372200231522000018/ДО ДТ (Контракт № 03722002315220000180001 на электронной торговой площадке РТС-ТЕНДЕР) | 10 |
| | Карточка проекта контракта, выгруженная с электронной торговой площадки - РТС-ТЕНДЕР | 11 |
| | Задание на проведение работ по сохранению объекта культурного наследия, включенного в единый государственный реестр объектов культурного наследия (памятников истории и культуры) народов Российской Федерации, или выявленного объекта культурного наследия (ремонт и приспособление для современного использования в части замены оконных и дверных заполнений) №01-21-15164/22 от 07.07.2022 г. | 13 |
| | Задание на проектирование | 19 |
| | Лицензия № МКРФ 20142 от 18 марта 2020 г. на осуществление деятельности по сохранению объектов культурного наследия (памятников истории и культуры) народов Российской Федерации | 23 |
| | Лицензия МЧС № 8-Б/00391 от 28 апреля 2012 г. на осуществление деятельности по монтажу, техническому обслуживанию и ремонту средств обеспечения пожарной безопасности зданий и сооружений | 26 |
| | Выписка из реестра лицензий МЧС России в области пожарной безопасности от 17.01.2023 г. Регистрационный номер лицензии № 77-06-2012-000433 (Л014-00101-78/00039362) от 28.04.2012 | 28 |

| Взам.инв № | | | | | | | |
|--|------------|--------|----------|--------|---------|--------|--|
| | | | | | | | |
| Подпись и дата | | | | | | | |
| | | | | | | | |
| Инв.№ подл. | Изм. | Кол.уч | Лист | № док. | Подпись | Дата | |
| | | | | | | | |
| | | | | | | | |
| | | | | | | | |
| | | | | | | | |
| | ГИП | | Перов | | | 06.23 | |
| | Разработал | | Бывших | | | 06.23 | |
| | Проверил | | Шарыгин | | | 06.23 | |
| | Н.контр | | Скзгоров | | | 06.23 | |
| | | | | | | | |
| | | | | | | | |
| 310-2023-АР.ПД-ИРД-ПР-Ч1 | | | | | | | |
| Государственное бюджетное учреждение дополнительного образования Дворец творчества Пушкинского района Санкт-Петербурга по адресу: Санкт-Петербург, г. Пушкин, Пушкинская ул., д. 28/21, лит. А | | | | | | | |
| | | | | Стадия | Лист | Листов | |
| | | | | П | 1.1 | | |
| Содержание Части 1 | | | | | | | |
| ООО «ВиВаСити» | | | | | | | |

| Обозначение | Наименование | Примечание. Номер листа | | | | | | | |
|----------------|---|----------------------------|------|--------|---------|------|--------------------------|------|-----|
| | Выписка из реестра членов саморегулируемой организации Ассоциация СРО «ОсноваПроект» № ВРОП-7804431881/41 от 17 января 2023 г. | 30 | | | | | | | |
| | Свидетельство о внесении в Реестр Собственности Санкт-Петербурга | 32 | | | | | | | |
| | Выписка из Реестра Собственности Санкт-Петербурга | 33 | | | | | | | |
| | Свидетельство о государственной регистрации права | 34 | | | | | | | |
| | Выписка из Единого государственный реестра недвижимости на Здание | 35 | | | | | | | |
| | Выписка из Единого государственный реестра недвижимости на Земельный участок | 40 | | | | | | | |
| | Технический паспорт объекта недвижимости с поэтажными планировками Объекта | 165 | | | | | | | |
| | Охранное обязательство по памятнику архитектуры | 183 | | | | | | | |
| | Распоряжение КИО № 499-рзк от 12.03.2019 г. об утверждении границ земельного участка | 189 | | | | | | | |
| | Паспорт ОКН от 17.03.2021 г. | 192 | | | | | | | |
| | Распоряжения КГИОП № 501-р от 22.12.2020 г. об утверждении предмета охраны объекта культурного наследия регионального значения «Ансамбль зданий по Пушкинской улице и ул. Труда» | 197 | | | | | | | |
| | 2. Программа научно-исследовательских работ | 209 | | | | | | | |
| | Программа научно-исследовательских работ в рамках разработки проектной документации по ремонту и приспособлению объекта культурного наследия регионального значения для современного использования в части замены оконных и дверных заполнений | 210 | | | | | | | |
| | 3. Акт определения влияния предполагаемых к проведению видов работ на конструктивные и другие характеристики надежности и безопасности Объекта | 211 | | | | | | | |
| | Акт определения влияния предполагаемых к проведению видов работ на конструктивные и другие характеристики надежности и безопасности объекта культурного наследия (памятника истории и культуры) народов Российской Федерации | 212 | | | | | | | |
| | 4. Заключение о возможности приспособления объекта культурного наследия для современного использования | 218 | | | | | | | |
| | Заключение о возможности приспособления объекта культурного наследия регионального значения «Женская гимназия» (в составе «Ансамбль зданий по Пушкинской ул. Труда») для современного использования в части замены оконных и дверных заполнений | 219 | | | | | | | |
| Инв.№ подл. | | | | | | | | | |
| Подпись и дата | | | | | | | | | |
| Взам.инв № | | | | | | | | | |
| Изм. | | Кол.уч | Лист | № док. | Подпись | Дата | 310-2023-АР.ПД-ИРД-ПР-Ч1 | Лист | 1.2 |

СОСТАВ ПРОЕКТНОЙ ДОКУМЕНТАЦИИ

Проектная документация на ремонт и приспособление объекта культурного наследия регионального значения «Женская гимназия» (в составе «Ансамбль зданий по Пушкинской ул. Труда») (Основание: решение исполкома Ленгорсовета от 25.08.1975 №650) для современного использования в части замены оконных и дверных заполнений здания, расположенного по адресу: Санкт-Петербург, г. Пушкин, Пушкинская ул., д. 28/21, лит. А, в соответствии с Задаaniem на проектирование Заказчика работ – Государственное бюджетное учреждение дополнительного образования Дворец творчества Пушкинского района Санкт-Петербурга и Задаaniem КГИОП №01-21-15164/22 от 07.07.2022 г., состоит из следующих разделов:

| Обозначение (шифр) | Наименование | Прим. |
|---|---|-------|
| Раздел 1. Предварительные работы | | |
| 310-2023-АР.ПД-ИРД | Часть 1. Исходно-разрешительная документация | |
| 310-2023-АР.ПД-ФФ | Часть 2. Фотофиксация Объекта до начала работ с приложением схемы и привязкой к объекту | |
| Раздел 2. Комплексные научные исследования | | |
| 310-2023-АР.ПД-КНИ1 | Часть 1. Историко-архивные и библиографические исследования | |
| 310-2023-АР.ПД-КНИ2 | Часть 2. Историко-архитектурные натурные исследования | |
| 310-2023-АР.ПД-КНИЗ | Часть 3. Инженерно-техническое обследование здания | |
| Раздел 3. Проект приспособления | | |
| 310-2023-АР.ПД-ПЗ | Часть 1. Пояснительная записка | |
| 310-2023-АР.ПД-СПС | Часть 2. Проект замены оконных и дверных заполнений | |
| 310-2023-АР.ПД-ДВ | Часть 3. Дефектная ведомость | |

Технические решения, принятые в проектной документации, соответствуют требованиям экологических, санитарно-гигиенических, противопожарных и других норм, действующих на территории Российской Федерации, и обеспечивают безопасную для жизни и здоровья людей эксплуатацию объекта при соблюдении предусмотренных проектом мероприятий.

Главный инженер проекта

Д.Ф. Перов

ВИВАСИТИ

| | | | | | | | | | | |
|----------------|--|------|----------|--------|---------|-------|-------------------------------|----------------|------|--------|
| Взам.инв № | | | | | | | | | | |
| Подпись и дата | 310-2023-АР.ПД-СПД | | | | | | | | | |
| Инв.№ подл. | Государственное бюджетное учреждение дополнительного образования Дворец творчества Пушкинского района Санкт-Петербурга по адресу: Санкт-Петербург, г. Пушкин, Пушкинская ул., д. 28/21, лит. А | | | | | | | | | |
| | Изм. | Кол. | Лист | № док. | Подпись | Дата | Состав проектной документации | Стадия | Лист | Листов |
| | ГИП | | Перов | | | 06.23 | | П | 1 | |
| | Разработал | | Бывших | | | 06.23 | | | | |
| | Проверил | | Шарыгин | | | 06.23 | | | | |
| | Н.контр | | Скцгоров | | | 06.23 | | | | |
| | | | | | | | | ООО «Вивасити» | | |

**Пояснительная записка
Части 1. Исходно-разрешительная документация**

Данная проектная документация содержит решения по ремонту и приспособлению объекта культурного наследия регионального значения для современного использования в части замены оконных и дверных заполнений в здании Государственного бюджетного учреждения дополнительного образования Дворец творчества Пушкинского района Санкт-Петербурга, расположенного по адресу: Санкт-Петербург, г. Пушкин, Пушкинская ул., д. 28/21, лит. А.

Объектом культурного наследия (далее – ОКН) регионального значения является «Женская гимназия» (в составе «Ансамбль зданий по Пушкинской ул. Труда») (Основание: решение исполкома Ленгорсовета от 25.08.1975 №650).

«Раздел 1. Предварительные работы» разработан в соответствии с:

- Задаaniem на проведение работ по сохранению объекта культурного наследия, включенного в единый государственный реестр объектов культурного наследия (памятников истории и культуры) народов Российской Федерации, или выявленного объекта культурного наследия (ремонт и приспособление для современного использования в части замены оконных и дверных заполнений) №01-21-15164/22 от 07.07.2022 г.;

- ГОСТ Р 55528-2013. Состав и содержание научно-проектной документации по сохранению объектов культурного наследия. Памятники истории и культуры;

- ГОСТ Р 21.101.2020. Система проектной документации для строительства. Основные требования к проектной и рабочей документации;

- Федеральным законом от 25.06.2002 № 73-ФЗ «Об объектах культурного наследия (памятниках истории и культуры) народов Российской Федерации»;

- Письмом Минкультуры РФ от 24.03.2015 г. № 90-01-39-ГП «О разъяснениях порядка проведения и приемки работ по сохранению объекта культурного наследия, при которых затрагиваются конструктивные и другие характеристики надежности и безопасности такого объекта»;

- Приказом Минкультуры РФ от 05.06.2015 г. № 1749 «Об утверждении порядка подготовки и согласования проектной документации на проведение работ по сохранению объекта культурного наследия, включенного в единый государственный реестр объектов культурного наследия (памятников истории и культуры) народов Российской Федерации, или выявленного объекта культурного наследия»;

- Приказом Минкультуры России от 22.11.2013 № 1942 «Об утверждении Административного регламента предоставления государственной услуги по согласованию проектной документации на проведение работ по сохранению объекта культурного наследия (памятника истории и культуры) народов Российской Федерации федерального значения (за исключением отдельных объектов

| | | | | | | | | | | |
|----------------|------------|--------|----------|---------|---------|-------|--|----------------|------|--------|
| Взам.инв № | | | | | | | 310-2023-АР.ПД-ИРД-ПЗ | | | |
| | | | | | | | Государственное бюджетное учреждение дополнительного образования Дворец творчества Пушкинского района Санкт-Петербурга по адресу: Санкт-Петербург, г. Пушкин, Пушкинская ул., д. 28/21, лит. А | | | |
| Подпись и дата | Изм. | Кол.уч | Лист | №докум. | Подпись | Дата | Пояснительная записка Части 1. Исходно-разрешительная документация | Стадия | Лист | Листов |
| | ГИП | | Перов | | | 06.23 | | П | 1.1 | |
| Инв.№ подл. | Разработал | | Бывших | | | 06.23 | | ООО «ВиваСити» | | |
| | Проверил | | Шарыгин | | | 06.23 | | | | |
| | Н.контр | | Скцгоров | | | 06.23 | | | | |

культурного наследия, перечень которых устанавливается Правительством Российской Федерации) органами государственной власти субъектов Российской Федерации, осуществляющими полномочия в области сохранения, использования, популяризации и государственной охраны объектов культурного наследия».

Целью ремонта и приспособления для современного использования в части замены оконных и дверных заполнений здания Государственного бюджетного учреждения дополнительного образования Дворец творчества Пушкинского района Санкт-Петербурга является обновление заполнений ввиду повышения безопасности объекта и улучшения качества и функциональности заполнений в ОКН.

«Раздел 1. Предварительные работы» включает в себя:

- «Часть 1. Исходно-разрешительная документация» (шифр: 310-2023-АР.ПД-ИРД);
- «Часть 2. Фотофиксация Объекта до начала работ с приложением схемы и привязкой к объекту» (шифр: 310-2023-АР.ПД-ФФ).

«Часть 1. Исходно-разрешительная документация» разработана с целью ознакомления со всей исходно-разрешительной документацией, определения перечня научно-исследовательских работ и составления Акта определения влияния предполагаемых к проведению видов работ на конструктивные и другие характеристики надежности и безопасности ОКН.

«Часть 1. Исходно-разрешительная документация» включает в себя:

1. Исходно-разрешительную документацию;
2. Программу научно-исследовательских работ;
3. Акт определения влияния предполагаемых к проведению видов работ на конструктивные и другие характеристики надежности и безопасности Объекта.

Исходно-разрешительная документация содержит:

- общую информацию по заключению Контракта на выполнение работ по приспособлению ОКН для современного использования в части замены оконных и дверных заполнений;
- копию Задания на проведение работ по сохранению объекта культурного наследия, включенного в единый государственный реестр объектов культурного наследия (памятников истории и культуры) народов Российской Федерации, или выявленного объекта культурного наследия (ремонт и приспособление для современного использования в части замены оконных и дверных заполнений) от Комитета по государственному контролю, использованию и охране памятников истории и культуры г. Санкт-Петербурга;
- копию Задания на проектирование от Заказчика работ по сохранению объекта культурного наследия регионального значения «Женская гимназия» для современного использования в части замены оконных и дверных заполнений;
- лицензию МКРФ, выданную ООО «ВиваСити»;
- лицензию МЧС, выданную ООО «ВиваСити»;
- выписку из реестра лицензий МЧС России в области пожарной безопасности, выданную ООО «ВиваСити»;
- выписку из реестра членов саморегулируемой организации Ассоциация СРО «ОсноваПроект», выданную ООО «ВиваСити»;
- копия Свидетельства о внесении в Реестр Собственности Санкт-Петербурга;
- копию Выписки из Реестра Собственности Санкт-Петербурга;
- копию Свидетельства о государственной регистрации права;
- копию Выписки из Единого государственного реестра недвижимости на Здание;

| |
|----------------|
| Взам.инв № |
| Подпись и дата |
| Инв.№ подл. |

| | | | | | | | |
|------|--------|------|--------|---------|------|-----------------------|------|
| Изм. | Кол.уч | Лист | № док. | Подпись | Дата | 310-2023-АР.ПД-ИРД-ПЗ | Лист |
| | | | | | | | 1.2 |

- копию Выписки из Единого государственной реестра недвижимости на Земельный участок;
- копию Технического паспорта объекта недвижимости с копиями поэтажных планировок Объекта;
- копию Охранного обязательства по памятнику архитектуры;
- копию Распоряжения КИО об утверждении границ земельного участка;
- копию Паспорта ОКН;
- копию Распоряжения КГИОП об утверждении предмета охраны объекта культурного наследия регионального значения «Ансамбль зданий по Пушкинской улице и ул. Труда».

Программа научно-исследовательских работ содержит перечень предусмотренных научно-исследовательских работ в рамках выполнения разработки проектной документации по ремонту и приспособлению ОКН для современного использования в части замены оконных и дверных заполнений в здании ОКН.

Акт определения влияния предполагаемых к проведению видов работ на конструктивные и другие характеристики надежности и безопасности ОКН содержит заключение, что предполагаемые работы по ремонту и приспособлению здания ОКН в части замены оконных и дверных заполнений не оказывают влияния на конструктивные и другие характеристики надежности и безопасности данного ОКН (памятника истории и культуры) народов Российской Федерации.

ВИВАСИТИ

| | | |
|-------------|----------------|------------|
| Инв.№ подл. | Подпись и дата | Взам.инв № |
|-------------|----------------|------------|

| | | | | | | | |
|------|--------|------|--------|---------|------|-----------------------|------|
| Изм. | Кол.уч | Лист | № док. | Подпись | Дата | 310-2023-АР.ПД-ИРД-ПЗ | Лист |
| | | | | | | | 1.3 |



1. Исходно-разрешительная документация

ВИВАСИТИ

| | | | | | | |
|------|------|---------|---------|------|--------------------|--|
| | | | | | | |
| Изм. | Лист | № докум | Подпись | Дата | 310-2023-АР.ПД-ИРД | |

Общая информация по заключению
 Контракта № 0372200231522000018/ДО ДТ
 (Контракт № 03722002315220000180001 на
 электронной торговой площадке РТС-ТЕНДЕР)
 от 03.02.2023 г.






ВИВАСИТИ

| | | |
|------------|--------------|-------------|
| Инв.№ подл | Подп. и дата | Взам.инв. № |
| | | |

| | | | | | |
|-----|-----|------|-------|------|------|
| | | | | | |
| Изм | Кол | Лист | № док | Подп | Дата |

310-2023-АР.ПД-ИРД

8 (800) 77-55-800
Техподдержка по РФ+7 (499) 653-5-500
Техподдержка по Москве и МО**ООО "ВИВАСИТИ"**
ИНН 7804431881 / КПП 781301001
Скугоров А. Е.
[Специальные счета](#)4 | АКТУАЛЬНО ДЛЯ ВАС | ЗАКУПКИ | КОНТРАКТЫ | МОЯ ОРГАНИЗАЦИЯ | **СЧЕТА И ТРАНЗАКЦИИ**
ДОСТУП К ЗАКУПКАМ С ДОП. ТРЕБОВАНИЯМИ | ИНСТРУКЦИИ | РЕЕСТРЫ | ПЕРЕЙТИ НА 223

| | | | | |
|---|---|--|--|---|
|  Независимая гарантия |  Рассылка новых закупок |  Электронная подпись |  Закрывающие документы для бухгалтерии |  Обучение |
|---|---|--|--|---|



Эле

[Подтвердить добросовестность](#)[Печать](#)[Выгрузить информацию](#)[История](#)**Контракт № 03722002315220000180001****Карточка проекта контракта**

| | |
|---------------------------------------|---|
| Статус: | Контракт заключён |
| Дата создания карточки: | 23.01.2023 16:16 (по московскому времени) |
| Дата направления контракта участнику: | 01.02.2023 11:07 (по московскому времени) |
| Дата подписания контракта участником: | 01.02.2023 13:27 (по московскому времени) |
| Дата подписания контракта заказчиком: | 03.02.2023 (по московскому времени) |

Сведения о закупке

| | |
|--------------------------------|---|
| Номер закупки: | 0372200231522000018 |
| Наименование объекта закупки: | Проведение работ по сохранению объекта культурного наследия регионального значения «Женская сменная документация на ремонт и приспособление для современного использования в части зал заполнений здания ГБУ ДО Дворец творчества Пушкинского района Санкт-Петербурга по адресу: Пушкинская ул., д. 28/21, лит. А |
| Идентификационный код закупки: | 222782003112978200100100340017112243 |

Сведения о заказчике

| | |
|-------------------------|---|
| Наименование заказчика: | ГОСУДАРСТВЕННОЕ БЮДЖЕТНОЕ УЧРЕЖДЕНИЕ ДОПОЛНИТЕЛЬНОГО ОБРАЗОВАНИЯ ДВОРЕЦ ТВОРЧЕСТВА САНКТ-ПЕТЕРБУРГА |
|-------------------------|---|

Сведения об участнике закупки

| | |
|-------------------|--------------------------------|
| Участник закупки: | ООО "ВИВАСИТИ" |
| Номер заявки: | 1 |

Сведения о контракте

| | |
|---|--|
| Номер карточки контракта: | 03722002315220000180001 |
| Сумма контракта: | 708 577,00 руб. |
| Начальная (максимальная) цена контракта: | 708 577,00 руб. |
| Размер обеспечения исполнения контракта, указанный в извещении: | 10% от цены, по которой заключается контракт |

Документы, подтверждающие предоставление обеспечения исполнения контракта, и иные документы

- Участник подтверждает, что обеспечение исполнения контракта предоставляется путем внесения денежных средств
- Участник подтверждает, что обеспечение исполнения контракта предоставляется в виде независимой гарантии
- Участник подтверждает, что является казенным учреждением
- Сведения о номерах 3-х контрактов, содержащиеся в реестре контрактов

Реестровый номер контракта

Номер контракта

[178300020142000061](#)

[2780205006221000072](#)

[2781901307621000071](#)

Проект контракта

| Наименование | Файл документа | Дата | Сведения об заказчике |
|-------------------------------|---|--|-----------------------|
| Проект_КОНТРАКТА ПСД[28].docx | Проект КОНТРАКТА ПСД[28].docx | 01.02.2023 11:09:51 (по московскому времени) | ЭП |

Протокол разногласий

| Наименование | Файл документа | Дата | |
|---------------|-------------------------------|--|--------------------|
| Протокол.docx | Протокол.docx | 31.01.2023 17:18:58 (по московскому времени) | ЭП |

Основание протокола разногласий

| Разногласия | Комментарий |
|--|-----------------------------------|
| Наличие разногласий в отношении информации, включенной в проект контракта в соответствии с п. 1 ч. 2 ст. 51 Закона № 44-ФЗ | просим добавить : смета контракта |

© 2000-2023 ООО «РТС-тендер». Все права защищены.

[РТС-ТЕНДЕР](#)

[ПОСТАВЩИКАМ](#)

[О КОМПАНИИ](#)

[ТЕХПОДДЕРЖКА](#)

[Тарифы](#)

[ЭП](#)

[Новости](#)

[Для поставщиков](#)

[Обучение](#)

[Тендерное кредитование](#)

[СМИ о нас](#)

[Удаленная техподдержка](#)

[Партнёры](#)

[Контакты](#)

[Законодательство](#)

[Программное обеспечение](#)

[Почистить кэш и cookie](#)

[Запрос в техподдержку](#)

Сервер: M1-SUPPL4

СОГЛАСОВАНО:

Директор
(должность)

Государственное бюджетное учреждение
дополнительного образования Дворец
творчества Пушкинского района

Санкт-Петербурга
Л.А. Попова
(подпись)
"12" июля 2022 г.


УТВЕРЖДАЮ:

Начальник Управления по охране и
использованию объектов
культурного наследия
(должность)

Комитета по государственному
контролю, использованию и охране
памятников истории и культуры
(наименование органа охраны)

Е.Е. Ломакина
(подпись)
"7 июля 2022" г.


ЗАДАНИЕ

на проведение работ по сохранению объекта
культурного наследия, включенного в единый государственный
реестр объектов культурного наследия
(памятников истории и культуры) народов Российской Федерации,
или выявленного объекта культурного наследия

01-21-15764/22

(ремонт и приспособление для современного использования в части замены оконных и
дверных заполнений)

1. Наименование и категория историко-культурного значения объекта культурного наследия, включенного в единый государственный реестр объектов культурного наследия (памятников истории и культуры) народов Российской Федерации (далее - реестр), или наименование выявленного объекта культурного наследия:

Объект культурного наследия регионального значения «Женская гимназия» (в составе «Ансамбль зданий по Пушкинской улице и ул. Труда») (Основание: решение исполкома Ленгорсовета от 25.08.1975 № 650)

2. Адрес места нахождения объекта культурного наследия, включенного в реестр, или выявленного объекта культурного наследия по данным органов технической инвентаризации:

| | | | | | | | |
|--------------------------------|------------------|----|-------|------|---|-------|--|
| Санкт-Петербург | | | | | | | |
| (субъект Российской Федерации) | | | | | | | |
| город Пушкин | | | | | | | |
| (населенный пункт) | | | | | | | |
| ул./пр. | Пушкинская улица | д. | 28/21 | лит. | А | корп. | |

3. Сведения о собственнике либо ином законном владельце объекта культурного наследия, включенного в реестр, или выявленного объекта культурного наследия:
Собственник (законный владелец):

Государственное бюджетное учреждение дополнительного образования Дворец творчества
Пушкинского района Санкт-Петербурга

(указать полное наименование, организационно-правовую форму юридического лица в соответствии с
учредительными документами; фамилию, имя, отчество (при наличии) - для физического лица)

Адрес места нахождения:

Санкт-Петербург

(субъект Российской Федерации)

г. Пушкин

(населенный пункт)

| | | | | | | | |
|------------------------------|--|-----|-------|------|-----|----------|---|
| ул./пр. | Пушкинская | д. | 28/21 | лит. | А | офис/кв. | - |
| ИНН | 7 8 2 0 | 0 0 | 3 1 | 1 2 | 9 - | | |
| ОГРН/ОГРНИП | 1 0 2 7 | 8 0 | 9 0 | 0 0 | 3 2 | 8 7 | - |
| Ответственный представитель: | Андреев Алексей Михайлович | | | | | | |
| | (фамилия, имя, отчество (при наличии)) | | | | | | |
| Контактный телефон: | 8-921-798-9161; (812) 466-24-86 | | | | | | |
| Адрес электронной почты: | pushkin-dtyou@yandex.ru | | | | | | |

4. Сведения об охранном обязательстве собственника или иного законного владельца объекта культурного наследия:

| | |
|---|---|
| Дата | - |
| Номер | - |
| Орган охраны объектов культурного наследия, выдавший документ | - |

5. Реквизиты документов об утверждении границы территории объекта культурного наследия, включенного в реестр, или выявленного объекта культурного наследия:

План границ территории объекта культурного наследия "Женская гимназия" утвержден распоряжением КГИОП 07.10.2005

6. Реквизиты документов об утверждении предмета охраны объекта культурного наследия, включенного в реестр, или выявленного объекта культурного наследия, описание предмета охраны:

Предмет охраны объекта культурного наследия «Женская гимназия» утвержден КГИОП от 22.12.2020 №501-р

7. Реквизиты документов о согласовании органом охраны объектов культурного наследия ранее выполненной проектной документации на проведение работ по сохранению объекта культурного наследия, возможность ее использования при проведении работ по сохранению объекта культурного наследия:

В секторе хранения документированной информации отдела обработки и хранения документированной информации Управления организационного обеспечения и контроля КГИОП

8. Состав и содержание проектной документации на проведение работ по сохранению объекта культурного наследия: объем разрабатываемой документации должен обеспечить необходимый уровень исследований и проектных решений, гарантирующих сохранность объекта культурного наследия, сохранение его предметов охраны и отвечать требованиям государственной охраны объектов культурного наследия (памятников истории и культуры).

Возможность проведения работ по реставрации и приспособлению объекта культурного наследия для современного использования определяется актом по результатам государственной историко-культурной экспертизы проектной документации.

Согласно подпункту «в» пункта 32 Положения о составе разделов проектной документации и требованиях к их содержанию, утвержденного постановлением Правительства Российской Федерации от 16.02.2008 № 87 раздел 12 проектной документации должен содержать иную документацию, в случаях, предусмотренных федеральными законами.

Согласно пункту 15.1 статьи 48 Градостроительного кодекса Российской Федерации особенности подготовки, согласования и утверждения проектной документации, необходимой для проведения работ по сохранению объекта культурного наследия, устанавливаются законодательством Российской Федерации об охране объектов культурного наследия.

На основании вышеуказанных положений законодательства раздел 12 проектной документации должен включать документацию по сохранению объектов культурного наследия, разработанную в соответствии с ГОСТ Р 55528-2013 «Состав и содержание научно-проектной документации по сохранению объектов культурного наследия. Памятники истории и культуры. Общие требования».

В случаях, установленных статьей 36 Федерального закона от 25.06.2002 № 73-ФЗ «Об объектах культурного наследия (памятниках истории и культуры) народов Российской Федерации», разрабатываются обязательные разделы об обеспечении сохранности объектов культурного наследия в проектах проведения таких работ или проектов обеспечения сохранности объектов культурного наследия либо план проведения спасательных археологических полевых работ, включающие оценку воздействия проводимых работ на указанные объекты культурного наследия и подлежащие государственной историко-культурной экспертизе.

| | |
|---|---|
| Раздел 1. Предварительные работы: | |
| <p>Включает исходно-разрешительную документацию и результаты предварительного исследования памятника.</p> <p>В составе раздела необходимо представить акт определения влияния предполагаемых к проведению видов работ на конструктивные и другие характеристики надежности и безопасности Объекта (в соответствии с письмом Министерства культуры Российской Федерации от 24.03.2015 № 90-01-39-ГП) и заключение о возможности приспособления объекта культурного наследия для современного использования (в случае проведения указанных работ).</p> <p>При необходимости на основании отчета о техническом состоянии (акта технического состояния) объекта культурного наследия или предварительного инженерного заключения в составе предварительных работ разрабатывается документация, предусмотренная для проведения первоочередных противоаварийных или иных консервационных мероприятий.</p> | |
| Раздел 2. Комплексные научные исследования: | |
| 1. Этап до начала производства работ | 2. Этап в процессе производства работ |
| <p>Для обеспечения сохранности объектов культурного наследия до начала работ по сохранению необходимо организовать мониторинг их технического состояния.</p> <p>В соответствии с ГОСТ Р 55567-2013, ГОСТ Р 56905-2016, ГОСТ Р 55945-2014 и ГОСТ 31937-2011 провести мероприятия по оценке технического состояния Объекта (его частей и элементов), определить пригодность к дальнейшей эксплуатации, необходимость ремонта или реставрации Объекта.</p> <p>Исследования Объекта проводятся в соответствии с программой исследований. Получение разрешения на проведение научно-исследовательских и изыскательских работ требуется при выполнении натурных исследований в виде</p> | <p>В процессе производства работ, выполнять дополнительные обследования после вскрытий конструкций, недоступных в период выполнения основного обследования.</p> |

| | |
|---|--|
| шурфов, зондажей и иных аналогичных исследований. | |
| Раздел 3. Проект реставрации и приспособления: | |
| 1. Эскизный проект (архитектурные и конструктивные решения проекта) | 2. Проект |
| При необходимости получения методических заключений совещательных и иных консультативных органов разрабатывается эскизный проект, содержащий принципиальные решения по сохранению Объекта, согласно ГОСТ Р 55528-2013. | Проект ремонта и приспособления для современного использования в части замены оконных и дверных заполнений разрабатывается на основе научно-исследовательской и изыскательской документации, которая должна содержать текстовые и графические материалы, а также определять архитектурные, конструктивные, инженерно-технические и инженерно-технологические решения для обеспечения выполнения работ по сохранению объектов культурного наследия. |
| Раздел 4. Рабочая проектная документация: | |
| 1. Этап до начала производства работ | 2. Этап в процессе производства работ |
| Рабочая документация разрабатывается на основании ранее согласованной проектной документации в необходимом объеме в соответствии с ГОСТ 21.501 «Межгосударственный стандарт. Система проектной документации для строительства. Правила выполнения рабочей документации архитектурных и конструктивных решений». | В процессе выполнения производственных работ на Объекте подрядчик, выполняющий производственные работы по сохранению Объекта, на основе рабочей документации составляет исполнительную документацию в соответствии с действующим законодательством. Исполнительная документация является составной частью отчетной документации. |
| Раздел 5. Отчетная документация: | |
| Представляется по окончании работ в соответствии с порядком утверждения отчетной документации о выполнении работ по сохранению объекта культурного наследия (приказ Министерства культуры Российской Федерации от 25.06.2015 № 1840 «Об утверждении состава и Порядка утверждения отчетной документации о выполнении работ по сохранению объекта культурного наследия, включенного в единый государственный реестр объектов культурного наследия (памятников истории и культуры) народов Российской Федерации, или выявленного объекта культурного наследия, Порядка приемки работ по сохранению объекта культурного наследия и подготовки акта приемки выполненных работ по сохранению объекта культурного наследия, включенного в единый государственный реестр объектов культурного наследия (памятников истории и культуры) народов Российской Федерации, или выявленного объекта культурного наследия и его формы»). | |
| 9. Порядок и условия согласования проектной документации на проведение работ по сохранению объекта культурного наследия: | |
| <p>Порядок проведения работ по сохранению объекта культурного наследия установлен статьей 45 Федерального закона от 25.06.2002 № 73-ФЗ «Об объектах культурного наследия (памятниках истории и культуры) народов Российской Федерации».</p> <p>Работы по реставрации, приспособлению объекта культурного наследия для современного использования проводятся на основании задания, согласованной проектной документации и разрешения КГИОП.</p> <p>Работы по ремонту, консервации объекта культурного наследия проводятся на основании задания, разрешения КГИОП (при получении последнего представляется документация, установленная пунктами 5.3, 5.4 Порядка выдачи разрешения на проведение работ по сохранению объекта культурного наследия, включенного в единый государственный реестр объектов культурного наследия (памятников истории и культуры) народов</p> | |

Российской Федерации, или выявленного объекта культурного наследия, утвержденного приказом Минкультуры России от 21.10.2015 № 2625).

В случае, если при проведении работ по сохранению объекта культурного наследия затрагиваются конструктивные и другие характеристики надежности и безопасности объекта, указанные работы проводятся также при наличии положительного заключения государственной экспертизы проектной документации, предоставляемого в соответствии с требованиями Градостроительного кодекса Российской Федерации, для получения в КГИОП разрешения на строительство (часть и 5.1, 7 статья и 51 Градостроительного кодекса Российской Федерации).

Порядок согласования проектной документации на проведение работ по сохранению установлен приказом Минкультуры России от 05.06.2015 № 1749 «Об утверждении порядка подготовки и согласования проектной документации на проведение работ по сохранению объекта культурного наследия, включенного в единый государственный реестр объектов культурного наследия (памятников истории и культуры) народов Российской Федерации, или выявленного объекта культурного наследия».

Административный регламент предоставления государственной услуги по согласованию проектной документации на проведение работ по сохранению объекта культурного наследия (памятника истории и культуры) народов Российской Федерации федерального значения (за исключением отдельных объектов культурного наследия, перечень которых устанавливается Правительством Российской Федерации) органами государственной власти субъектов Российской Федерации, осуществляющими полномочия в области сохранения, использования, популяризации и государственной охраны объектов культурного наследия, утвержден приказом Минкультуры России от 22.11.2013 № 1942.

Проектная документация рассматривается при наличии положительного заключения государственной историко-культурной экспертизы (не требуется в случае проведения ремонта и консервации объекта культурного наследия).

10. Требования по научному руководству, авторскому и техническому надзору:

Работы по сохранению ОКН проводятся при условии осуществления технического, авторского надзора и государственного надзора в области охраны ОКН за их проведением. Авторский надзор и научное руководство за проведением работ по сохранению ОКН проводятся специалистами, аттестованными федеральным органом охраны объектов культурного наследия в порядке, установленном в соответствии с пунктом 29 статьи 9 Федерального закона от 25.06.2002 № 73-ФЗ «Об объектах культурного наследия (памятниках истории и культуры) народов Российской Федерации», а также в соответствии с ГОСТ Р 56200-2014 «Научное руководство и авторский надзор при проведении работ по сохранению объектов культурного наследия. Основные положения» и ГОСТ Р 56254-2014 «Технический надзор на объектах культурного наследия. Основные положения».

Научный руководитель проводит научно-методическую оценку принимаемых в процессе работ по сохранению объекта культурного наследия решений и оценку степени их влияния на сохранность подлинных элементов объекта культурного наследия (включая оценку состояния объекта и его облика).

Научный руководитель принимает решение о направлении предложений о необходимости принципиальных изменений проектных решений на рассмотрение КГИОП и заказчика.

Лица, осуществляющие авторский надзор, обязаны своевременно решать вопросы, связанные с необходимостью внесения изменений в проектные решения с дальнейшим оформлением исполнительной документации, корректировкой проектных решений в соответствии с требованиями ГОСТ Р 21.101-2020 «Национальный стандарт Российской Федерации. Система проектной документации для строительства. Основные требования к проектной и рабочей документации» и контролем их исполнения.

При принятии решения о необходимости принципиальных изменений проектной документации, последняя подлежит, в том числе, оценке в рамках государственной историко-культурной экспертизе и представлению для рассмотрения в КГИОП в установленном порядке.

11. Дополнительные требования и условия:

К проведению работ по сохранению объекта культурного наследия (включая проектные работы) допускаются юридические лица и индивидуальные предприниматели, имеющие лицензию на осуществление деятельности по сохранению объектов культурного наследия (памятников истории и культуры) народов Российской Федерации в соответствии с законодательством Российской Федерации о лицензировании отдельных видов деятельности, в соответствии с постановлением Правительства РФ от 19.04.2012 № 349 «О лицензировании деятельности по сохранению объектов культурного наследия (памятников

истории и культуры) народов Российской Федерации».

После заключения государственного контракта (договора) - уведомить КГИОП об организации, являющейся разработчиком проектной документации, имеющей лицензию на осуществление деятельности по сохранению объектов культурного наследия (при наличии необходимости).

Работы по консервации и реставрации объектов культурного наследия проводятся физическими лицами, аттестованными федеральным органом охраны объектов культурного наследия в установленном им порядке.

В проведении отдельных видов работ по сохранению объекта культурного наследия могут участвовать добровольцы (волонтеры) в соответствии с постановлением Правительства Российской Федерации от 25.12.2019 № 1828 «Об особенностях участия добровольцев (волонтеров) в работах по сохранению объектов культурного наследия, включенных в единый государственный реестр объектов культурного наследия (памятников истории и культуры) народов Российской Федерации, или выявленных объектов культурного наследия».

Настоящее задание подлежит согласованию собственником или иным законным владельцем объекта культурного наследия (понятие законного владельца объекта культурного наследия установлено пунктом 11 статьи 47.6 Федерального закона № 73-ФЗ).

Один оригинальный экземпляр согласованного задания подлежит предоставлению в КГИОП при направлении заявления о согласовании проектной документации на проведение работ по сохранению объекта культурного наследия (при реставрации; приспособлении для современного использования); при направлении заявления о выдаче разрешения на проведение работ по сохранению объекта культурного наследия (при ремонте, консервации); отдельным письмом до подачи вышеуказанных заявлений для учета КГИОП в работе (письмом в свободной форме).

В случае отсутствия вышеуказанного согласования настоящее задание не подлежит реализации.

Задание подготовлено:

**Специалист 1-й категории
отдела периферийных районов
Управления по охране и
использованию объектов
культурного наследия**

(должность, наименование организации)


(Подпись)

Е.Б. Поляшова

(Ф.И.О. полностью)

ЗАДАНИЕ ПРОЕКТИРОВАНИЕ

на проведение работ по сохранению объекта культурного наследия регионального значения «Женская гимназия»: разработка проектно-сметной документации на ремонт и приспособление для современного использования в части замены оконных и дверных заполнений здания
ГБУ ДО Дворец творчества Пушкинского района Санкт-Петербурга по адресу:
Санкт-Петербург, г. Пушкин, Пушкинская ул., д. 28/21, лит. А

| <i>Перечень основных данных и требований.</i> | <i>Основные данные и требования.</i> |
|--|--|
| 1. Наименование и адрес объекта | Здание ГБУ ДО Дворец творчества Пушкинского района Санкт-Петербурга по адресу: Санкт-Петербург, г. Пушкин, ул. Пушкинская, д. 28/21, лит. А. |
| 2. Основание для составления задания | 1. Адресная программа на 2022 год. 2. Задание на проведение работ по сохранению объекта культурного наследия, включенного в единый государственный реестр объектов культурного наследия (памятников истории и культуры) народов Российской Федерации, или выявленного объекта культурного наследия № 01-21-15164/22, утвержденное 07.07.2022 начальником Управления по охране и использованию объектов культурного наследия Е.Е. Ломакиной (далее,-Задание №1 КГИОП). 3. Задание на проведение работ по сохранению объекта культурного наследия, включенного в единый государственный реестр объектов культурного наследия (памятников истории и культуры) народов Российской Федерации, или выявленного объекта культурного наследия № 01-52-504/19 без даты, утвержденное заместителем начальника Управления по охране и использованию объектов культурного наследия – начальником отдела Адмиралтейского района Смелковым А. О. (далее,-Задание №2 КГИОП) |
| 3. Заказчик проекта | ГБУ ДО Дворец творчества Пушкинского района Санкт- |
| 4. Проектная организация | Организация, имеющая действующую лицензию на осуществление деятельности по сохранению объектов культурного наследия (памятников истории и культуры) в соответствии с законодательством Российской Федерации о лицензировании отдельных видов деятельности |
| 5. Основные характеристики, сведения и показатели объекта | Здание «Женской гимназии», в составе комплекса «Ансамбль зданий по Пушкинской улице и ул. Труда», является объектом культурного наследия регионального значения на основании решения исполкома Ленгорсовета № 650 от 25.08.1975. 4 ^х -этажное кирпичное оштукатуренное здание, 1912 года постройки. В 1953 году был выполнен восстановительный капитальный ремонт здания. Крыша четырехскатная сложной конфигурации из оцинкованного железа по деревянной обрешетке и стропилам. План границ территории объекта утвержден заместителем председателя КГИОП Санкт-Петербурга Кириковым Б. М. 07.10.2005. Предмет охраны не разработан. $V_{зд.} = 21\ 062\ м^3$; $S_{общ. зд.} = 1\ 138,5\ м^2$; $H_{зд.} = 18,5\ м$ |
| 6. Порядок проектирования и основные требования к проектной и рабочей документации | <u>Научно-проектную и рабочую документацию разработать на основании и в соответствии с заданием КГИОП и:</u> - ГОСТ Р 55528-2013 «Состав и содержание научно-проектной документации по сохранению объектов культурного наследия. Памятники истории и культуры. Общие требования»; - ГОСТ Р 55567-2013 «Порядок организации и ведения инженерно-технических исследований на объектах культурного наследия. Памятники истории и культуры. Общие требования»; - ГОСТ Р 55945-2014 «Общие требования к инженерно-геологическим изысканиям и исследованиям для сохранения объектов культурного наследия»; - ГОСТ Р 56905-2016 «Проведение обмерных и инженерно-геодезических работ на объектах культурного наследия. Общие требования»; - ГОСТ 21.501 «Система проектной документации для строительства. Правила выполнения рабочей документации архитектурных и конструктивных решений»; - постановлением Правительства РФ от 16.02.2008 № 87 «О составе разделов проектной документации и требованиях к их содержанию». Требования к порядку проведения работ (в т. ч. проектных) установлены статьей 45 Федерального закона от 25.02.2002 № 73-ФЗ «Об объектах культурного наследия (памятниках истории и |

| | |
|---|---|
| | <p>культуры) народов Российской Федерации».</p> <p>До начала проведения комплексных научных исследований необходимо выполнить ряд предварительных работ, указанных в разделе 1 «Предварительные работы» Задания №1 КГИОП и Задания №2 КГИОП.</p> <p>Программу научно-исследовательских работ согласовать с Заказчиком и КГИОП.</p> <p>Документы и материалы, составленные в ходе предварительных работ (исходно-разрешительная документация, программа научно-исследовательских работ, предварительные заключения, фотофиксация, Акты и пр.), возможно включить в состав альбома: «Отчет по результатам комплексных научных исследований».</p> |
| <p>7. Состав разделов проектно-сметной документации (альбомов и заключений)</p> | <p>1. Отчет по комплексным научным исследованиям. Состав комплексных научных исследований и требования к ним указаны в разделе 2 «Комплексные научные исследования» Задания №1 КГИОП и Задания №2 КГИОП.</p> <p>2. Проектная документация по ремонту и приспособлению в части замены оконных и дверных заполнений. Состав проекта определен разделом 3 «Проект реставрации и приспособления» Задания №1 КГИОП и Задания №2 КГИОП, в том числе:</p> <ul style="list-style-type: none"> - Пояснительная записка с обоснованием принятых проектных решений; - Архитектурные решения; - Конструктивные решения (при необходимости); - Проект организации работ; - Дефектные ведомости. <p>3. Рабочая документация. Состав рабочей проектной документации указан в разделе 4 «Рабочая проектная документация» Задания №1 КГИОП и Задания №2 КГИОП.</p> <p>4. Сметная документация.</p> <p>8. Положительное Заключение государственной историко-культурной экспертизы проектной документации (далее, - ГИКЭ)</p> <p>9. Положительное Заключение СПб ГАУ «ЦГЭ» о достоверности определения сметной стоимости работ <i>(при сметной стоимости объекта проектирования свыше 10 млн. руб.)</i>.</p> |
| <p>8. Требования к сметной документации</p> | <p>1. Формирование сметной стоимости осуществлять в соответствии с Методикой определения стоимости строительства, реконструкции, капитального ремонта, сноса объектов капитального строительства, работ по сохранению объектов культурного наследия (памятников истории и культуры) народов Российской Федерации на территории Российской Федерации, утвержденной приказом Министерства строительства и жилищно-коммунального хозяйства Российской Федерации от 04.08.2020 № 421/пр (далее - Методика).</p> <p>2. Раздел «Смета» должен содержать текстовую часть в составе пояснительной записки к сметной документации, сметную документацию и приложения (п. 28-30 Постановления Правительства РФ от 16.02.2008 N 87"О составе разделов проектной документации и требованиях к их содержанию", п. 27 Методики). В пояснительной записке в том числе, указать итоговую сметную стоимость с распределением на строительные-монтажные работы, оборудование и прочие затраты. К сметной документации должны быть приложены и являться ее неотъемлемыми частями:</p> <ul style="list-style-type: none"> а) ведомости объемов работ (с указанием наименований работ, их единиц измерения и количества, ссылок на чертежи и спецификации, расчет объемов работ и расхода материальных ресурсов (с приведением формул расчета); б) обосновывающие документы. <p>2. Выполнить: локальные сметы (ЛС), отдельно на каждый раздел проекта с формулами подсчета общего объема по видам работ; объектную смету (ОС - при необходимости) и сводный сметный расчет (ССРСС).</p> <p>3. Сводный сметный расчет (ССРСС):</p> <ul style="list-style-type: none"> - Представить в двух уровнях: в текущих ценах (с НДС) и в базисных ценах (без НДС). - За итогом ССРСС, при необходимости справочно учесть возврат металлолома с НДС. - В ССРСС включить: <ul style="list-style-type: none"> - резерв средств на непредвиденные работы и затраты - 5% (на работы по сохранению объектов культурного наследия в части реставрации), 2% (на работы по сохранению объектов культурного наследия за исключением реставрации); - НДС не облагается согласно п.п.15 п. 2 статьи 149 Федерального закона "Налоговый кодекс Российской Федерации (часть вторая)" от 05.08.2000 N 117-ФЗ. Компенсацию налога на добавленную стоимость на материалы принять в размере 20% <p>4. Локальные сметы выполнить в текущем уровне цен с применением базисно-индексного метода, в соответствии с требованиями Раздела II и Раздела III Методики:</p> <ul style="list-style-type: none"> - на работы по сохранению объектов культурного наследия (за исключением реставрации): на основе территориальных сметных нормативов, введенных в действие распоряжением Комитета по Государственному заказу Санкт-Петербурга от 05.10.2015 № 196-р «Об утверждении территориальных |

| | |
|--|--|
| | <p>сметных нормативов, предусмотренных для применения на территории Санкт-Петербурга»: ТССЦ 81-01-2001 СПб, ТСЭМ 81-01-2001 СПб, ТЕР 81-02-2001СПб, ТЕРм 81-03-2001СПб, ТЕРр 81-04-2001СПб, ТЕРп 81-05-2001СПб, ТЕРмр 81-06-2001СПб, ТССЦпг 81-01-2001СПб, входящих в состав ТСНБ «ГОСЭТАЛОН 2012» в последней действующей редакции, внесенных в федеральный реестр сметных нормативов Приказом Минстроя России от 21.09.2015 № 675/пр; с применением индексов пересчета сметной стоимости к каждой единичной расценке и сведений о текущей стоимости строительных ресурсов, разрабатываемых СПб ГБУ «Центр мониторинга и экспертизы цен» и утверждаемых распоряжениями Комитета по государственному заказу Санкт-Петербурга.</p> <p>- на работы по сохранению объектов культурного наследия (в части реставрации): на основе территориальных сметных нормативов: ТЕРрр СПб, утвержденных распоряжением КЭРППиТ от 25.04.2003 № 16-р, входящих в состав ТСНБ «ГОСЭТАЛОН 1.1» в последней действующей редакции, с применением соответствующих индексов пересчета сметной стоимости работ по сохранению объектов культурного наследия, утверждаемых распоряжениями Комитета по государственному заказу СПб на работы по сохранению объектов культурного наследия.</p> <p>5. Стоимость материальных ресурсов, оборудования, работ и услуг, не учтенных в расценках, принимать в текущем уровне цен в соответствии ТССЦ 81-01-2001 СПб. Стоимость материальных ресурсов, оборудования, работ и услуг, отсутствующих в ТССЦ 81-01-2001 СПб, определить на основании сбора информации о текущих ценах от не менее трех организаций-производителей и (или) поставщиков материальных ресурсов, оборудования, работ и услуг, далее - конъюнктурного анализа, проведенного в соответствии с требованиями пунктов 13-24 Методики. В сметный расчет включить наиболее экономичный вариант. Результаты конъюнктурного анализа представить в форме таблицы, приведенной в <u>Приложении N 1</u> к Методике. Соответствующие ссылки на номер позиции материальных ресурсов, оборудования, работ и услуг из таблицы конъюнктурного анализа должны быть отображены в локальных сметах. Документы, предоставляемые производителями и (или) поставщиками материальных ресурсов, оборудования, работ и услуг, должны быть оформлены, согласно пунктов 15-24 Методики, и должны быть приложены к сметной документации в качестве обосновывающих документов. В случае предоставления копий обосновывающих документов – должны быть заверены подписью и печатью проектной организации со штампом «Копия верна».</p> <p>6. В локальные сметы включить лимитированные затраты:</p> <p>- Накладные расходы (Приказ Минстроя России от 21.12.2020 N 812/пр "Об утверждении Методики по разработке и применению нормативов накладных расходов при определении сметной стоимости строительства, реконструкции, капитального ремонта, сноса объектов капитального строительства" (Зарегистрировано в Минюсте России 25.03.2021 N 62869).</p> <p>- Сметную прибыль (Приказ Минстроя России от 11.12.2020 N 774/пр "Об утверждении Методики по разработке и применению нормативов сметной прибыли при определении сметной стоимости строительства, реконструкции, капитального ремонта, сноса объектов капитального строительства" (Зарегистрировано в Минюсте России 11.02.2021 N 62465).</p> <p>- Нормативы накладных расходов и сметной прибыли в сметной документации на ремонтно-реставрационные работы необходимо применять по «Методическим рекомендациям по определению величины накладных расходов и сметной прибыли в сметной документации на ремонтно-реставрационные работы, осуществляемые за счет средств бюджета Санкт-Петербурга», утвержденных распоряжением КЭРППиТ № 275-р от 30.08.2007г.</p> <p>7. Сметные расчеты выполнить в сметной программе «Smeta Wizard» в последней действующей редакции.</p> |
| <p>9. Требования о порядке и условиях проведения согласований и экспертизы проектно-сметной документации</p> | <p>1. Порядок согласования проектной документации на проведение работ по сохранению объектов культурного наследия регионального значения установлен приказом Минкультуры России от 05.06.2015 № 1749.</p> <p>Согласования с заинтересованными ведомствами и организациями выполняются Проектрировщиком, при содействии Заказчика, в объеме требований действующих законодательных и нормативных актов.</p> <p>2. Проектно-сметная документация должна быть согласована:</p> <p>- Заказчиком,</p> <p>- КГИОП (рассмотрена в порядке и объеме, предусмотренных приказом Минкультуры России от 05.06.2015 № 1749.),</p> <p>- при необходимости, прочими заинтересованными организациями и ведомствами.</p> <p>3. Проектрировщик должен получить положительные экспертные заключения:</p> <p>- Государственной историко-культурной экспертизы (ГИКЭ) проектной документации;</p> <p>- СПб ГАУ «ЦГЭ» о достоверности определения сметной стоимости работ по ремонту и приспособлению для современного использования в части замены оконных и дверных заполнений здания (при сметной стоимости объекта проектирования свыше 10 млн. руб.).</p> <p>4. В случае, если при проведении работ по сохранению объекта культурного наследия будут затрагиваться конструктивные и другие характеристики надежности и безопасности объекта, разработанная проектная документация должна получить положительное заключение государственной экспертизы.</p> |

| | |
|--|--|
| | <p>5. Оплату за согласования и экспертизу проектной документации с негосударственными и федеральными организациями осуществляет Подрядчик.</p> <p>6. Оплату СПб ГАУ «ЦГЭ» за проверку достоверности определения сметной стоимости работ по объекту проектирования осуществляет Заказчик.</p> <p>7. Время согласования и экспертизы входит в срок выполнения работ по контракту</p> |
| 10. Срок проектирования | <p>Начало работ: с даты подписания сторонами контракта.</p> <p>Окончание работ:</p> <p>-Выполнение проектных работ - не позднее 90 календарных дней с даты начала работ по контракту.</p> <p>-Получение согласований и положительных заключений по документации - не позднее 210 календарных дней с даты начала работ по контракту.</p> |
| 11. Исходно-разрешительная документация, передаваемая Заказчиком Проектной организации | <p>- Копия технического паспорта на здание;</p> <p>- Копии правоустанавливающих документов;</p> <p>- Доверенность на право представления Проектной организацией интересов Заказчика в сторонних организациях и ведомствах в целях исполнения контрактных обязательств (по запросу Проектной организации).</p> <p>При необходимости, прочая исходно-разрешительная документация, получается в архивах (разрабатывается) Проектировщиком за свой счет и в пределах срока выполнения работ по контракту.</p> |
| 12. Вид и количество передаваемой документации Проектировщиком Заказчику. | <p>Проектировщик (Подрядчик) передает Заказчику:</p> <p>1. Комплект документов (в соответствии с разделом 7 задания на проектирование) на бумажном носителе в переплетенном виде в четырех экземплярах: оригинал со всеми согласованиями – 1(один) экземпляр, копии оригинала со всеми согласованиями – 3(три) экземпляра;</p> <p>2. Комплект документов (копия оригинала со всеми согласованиями) на электронном носителе в 1(одном) экземпляре - CD- диске: таблицы в формате Microsoft Excel, текстовая часть в формате Microsoft Word, чертежи и схемы в двух форматах Auto CAD и переведенные в PDF.</p> <p>3. Комплект документов (копия оригинала со всеми согласованиями) на электронном носителе в 1(одном) экземпляре - CD- диске: в PDF.</p> <p>(Электронная версия документации должна быть передана Заказчику с возможностью редактирования. Передача проектной документации в сканированном виде не допускается.)</p> <p>Электронная версия сметной документации должна быть передана Заказчику в формате файлов программы «Smeta Wizard».</p> |



Министерство культуры
Российской Федерации

ЛИЦЕНЗИЯ

№ МКРФ 20142 от 18 марта 2020 г.

на осуществление
деятельности по сохранению объектов культурного наследия
(памятников истории и культуры) народов
Российской Федерации

(указывается конкретный вид лицензируемой деятельности)

Виды работ, выполняемых в составе лицензируемого вида деятельности,
в соответствии с частью 2 статьи 12 Федерального закона
«О лицензировании отдельных видов деятельности»:

согласно приложению № 1 к лицензии

(указываются в соответствии с перечнем работ (услуг),
установленным положением о лицензировании соответствующего вида деятельности)

Настоящая лицензия предоставлена:

Обществу с ограниченной ответственностью «ВиваСити»

ООО «ВиваСити»

(указывается полное и (в случае, если имеется), сокращенное наименование (в том числе фирменное наименование),
организационно-правовая форма юридического лица, фамилия, имя и (в случае, если имеется) отчество индивидуального
предпринимателя, наименование и реквизиты документа, удостоверяющего его личность, наименование иностранного
юридического лица, наименование филиала иностранного юридического лица, аккредитованного в соответствии с Федеральным
законом «Об иностранных инвестициях в Российской Федерации»)

Основной государственный регистрационный
номер юридического лица (индивидуального
предпринимателя) (ОГРН)

1107847038606

Идентификационный номер налогоплательщика
(ИНН)

7804431881

Адрес места нахождения и места осуществления лицензируемого вида деятельности:

**197022, г. Санкт-Петербург, ул. Инструментальная, д. 3, лит. К,
оф. 2331**

(указываются адрес места нахождения (место жительства – для индивидуального предпринимателя),
и адреса мест осуществления работ (услуг), выполняемых (оказываемых) в составе лицензируемого вида деятельности)

Настоящая лицензия предоставлена на срок бессрочно

Настоящая лицензия предоставлена на основании решения лицензирующего органа – приказа:

№372 от 18 марта 2020 г.

Настоящая лицензия имеет 1 приложение, являющееся ее неотъемлемой частью на 1 листе.

Первый заместитель
Министра

(должность уполномоченного лица)

М.П.



(подпись уполномоченного лица)

С.Г.Обрывалин

(ф.и.о. уполномоченного лица)



Министерство культуры
Российской Федерации

ПРИЛОЖЕНИЕ № 1

к лицензии № МКРФ 20142 от 18 марта 2020 г.

виды выполняемых работ:

разработка проектной документации по ремонту и приспособлению объектов культурного наследия (памятников истории и культуры) народов Российской Федерации;

ремонт и приспособление объектов культурного наследия (памятников истории и культуры) народов Российской Федерации.

Первый заместитель
Министра

(должность уполномоченного лица)

С.Г.Обрывалин

(ф.и.о. уполномоченного лица)

М.П.





**Министерство Российской Федерации по делам гражданской обороны,
чрезвычайным ситуациям и ликвидации последствий стихийных бедствий**

ЛИЦЕНЗИЯ

№ 8-Б/00391

от 28 апреля 2012 г.

На осуществление: *Деятельности по монтажу, техническому обслуживанию и ремонту средств обеспечения пожарной безопасности зданий и сооружений*

Виды работ, выполняемых в составе лицензируемого вида деятельности:

- Монтаж, техническое обслуживание и ремонт систем пожаротушения и их элементов, включая диспетчеризацию и проведение пусконаладочных работ
- Монтаж, техническое обслуживание и ремонт систем пожарной и охранно-пожарной сигнализации и их элементов, включая диспетчеризацию и проведение пусконаладочных работ
- Монтаж, техническое обслуживание и ремонт систем противопожарного водоснабжения и их элементов, включая диспетчеризацию и проведение пусконаладочных работ
- Монтаж, техническое обслуживание и ремонт систем (элементов систем) дымоудаления и противодымной вентиляции, включая диспетчеризацию и проведение пусконаладочных работ
- Монтаж, техническое обслуживание и ремонт систем оповещения и эвакуации при пожаре и их элементов, включая диспетчеризацию и проведение пусконаладочных работ
- Монтаж, техническое обслуживание и ремонт фотолюминесцентных эвакуационных систем и их элементов
- Монтаж, техническое обслуживание и ремонт противопожарных занавесов и завес, включая диспетчеризацию и проведение пусконаладочных работ
- Монтаж, техническое обслуживание и ремонт заполнений проемов в противопожарных преградах
- Устройство (кладка, монтаж), ремонт, облицовка, теплоизоляция и очистка печей, каминов, других теплогенерирующих установок и дымоходов
- Выполнение работ по огнезащите материалов, изделий и конструкций
- Монтаж, техническое обслуживание и ремонт первичных средств пожаротушения

**Настоящая лицензия *Обществу с ограниченной ответственностью «ВиваСити»*
предоставлена: *ООО «ВиваСити»***

**Основной государственный регистрационный номер юридического лица
(индивидуального предпринимателя):**

1107847038606

Идентификационный номер налогоплательщика:

7804431881

№ 092439

Место нахождения (место жительства – для индивидуального предпринимателя):
195220, г. Санкт-Петербург, ул. Бутлерова, д. 18, пом. 3-Н

Адреса мест осуществления лицензируемого вида деятельности:
129085, г. Москва, пр-т Мира, д. 105, стр. 1

Настоящая лицензия предоставлена на срок: бессрочно

Настоящая лицензия предоставлена на основании решения лицензирующего органа - приказ Главного управления МЧС России по г. Москве от «28» апреля 2012 г. № 265

Заместитель начальника
Главного управления МЧС России по г. Москве _____ С.В. Анিকেев
(подпись)
М.П.



Министерство Российской Федерации
по делам гражданской обороны,
чрезвычайным ситуациям и ликвидации
последствий стихийных бедствий
наименование лицензирующего органа



**Информация
из реестра лицензий по состоянию на 09:34 17.01.2023 г.**

1. Статус лицензии: Действующая

2. Регистрационный номер лицензии: 77-06-2012-000433 (Л014-00101-78/00039362)

3. Дата предоставления лицензии: 28.04.2012

4. Полное и (в случае, если имеется) сокращенное наименование, в том числе фирменное наименование, и организационно-правовая форма юридического лица, адрес его места нахождения, государственный регистрационный номер записи о создании юридического лица: Общество с ограниченной ответственностью "ВиваСити", ООО "ВиваСити", ООО "ВиваСити", 1107847038606

5. Идентификационный номер налогоплательщика: 7804431881

6. Лицензируемый вид деятельности: Деятельность по монтажу, техническому обслуживанию и ремонту средств обеспечения пожарной безопасности зданий и сооружений

7. Адреса мест осуществления лицензируемого вида деятельности с указанием выполняемых работ, оказываемых услуг, составляющих лицензируемый вид деятельности:

- 197022, г Санкт-Петербург, ул Инструментальная, Дом 3 литера К, офис 2331

- Выполнение работ по огнезащите материалов, изделий и конструкций
- Монтаж, техническое обслуживание и ремонт автоматических систем (элементов автоматических систем) противодымной вентиляции, включая диспетчеризацию и проведение пусконаладочных работ
- Монтаж, техническое обслуживание и ремонт заполнений проемов в противопожарных преградах
- Монтаж, техническое обслуживание и ремонт противопожарных занавесов и завес, включая диспетчеризацию и проведение пусконаладочных работ
- Монтаж, техническое обслуживание и ремонт систем пожарной и охранно-пожарной сигнализации и их элементов, включая диспетчеризацию и проведение пусконаладочных работ
- Монтаж, техническое обслуживание и ремонт систем пожаротушения и их элементов, включая диспетчеризацию и проведение пусконаладочных работ
- Монтаж, техническое обслуживание и ремонт систем противопожарного водоснабжения и

их элементов, включая диспетчеризацию и проведение пусконаладочных работ

- Монтаж, техническое обслуживание и ремонт систем оповещения и эвакуации при пожаре и их элементов, включая диспетчеризацию и проведение пусконаладочных работ, в том числе фотолюминесцентных эвакуационных систем и их элементов
-

8. Номер и дата приказа (распоряжения) лицензирующего органа:

Приказ ГУ МЧС России по г. Санкт-Петербургу № 770 от 03.12.2021



Ассоциация
«Саморегулируемая организация Некоммерческое партнерство
Объединение Проектировщиков "ОсноваПроект"»
(Ассоциация СРО "ОсноваПроект")
188678, Ленинградская область,
м.р-н Всеволожский, г.п. Муринское, г. Мурино,
пр-зд Скандинавский, д. 8, к. 1, помещ. 59-Н, ком. 11, 13
+7 (812) 242-72-38, +7 (911) 799-90-07
osnova_p@mail.ru www.osnovaпроект.рф
ОГРН 1125300000253 ИНН 5321800449 КПП 470301001
№ в государственном реестре: СРО-П-176-19102012

ВЫПИСКА ИЗ РЕЕСТРА ЧЛЕНОВ САМОРЕГУЛИРУЕМОЙ ОРГАНИЗАЦИИ

17 января 2023 г.

ВРОП-7804431881/41

Ассоциация «Саморегулируемая организация Некоммерческое партнерство Объединение
Проектировщиков «ОсноваПроект» (Ассоциация СРО «ОсноваПроект»)

(полное и сокращенное наименование саморегулируемой организации)

Саморегулируемая организация, основанная на членстве лиц,
осуществляющих подготовку проектной документации

(вид саморегулируемой организации)

188678, Ленинградская область, м.р-н Всеволожский, г.п. Муринское, г. Мурино, пр-д
Скандинавский, д. 8, к. 1, помещ. 59-Н, ком. 11, 13,
www.osnovaпроект.рф, osnova_p@mail.ru

*(адрес места нахождения саморегулируемой организации, адрес официального сайта в информационно-
телекоммуникационной сети «Интернет», адрес электронной почты)*

СРО-П-176-19102012

(регистрационный номер записи в государственном реестре саморегулируемых организаций)

Выдана Обществу с ограниченной ответственностью «ВИВАСИТИ»

*(фамилия, имя, (в случае, если имеется) отчество заявителя - физического лица или полное наименование
заявителя - юридического лица)*

| Наименование | Сведения |
|---|---|
| 1. Сведения о члене саморегулируемой организации: | |
| 1.1. Полное и (в случае, если имеется) сокращенное наименование юридического лица или фамилия, имя, (в случае, если имеется) отчество индивидуального предпринимателя | Общество с ограниченной ответственностью «ВИВАСИТИ» (ООО «ВИВАСИТИ») |
| 1.2. Идентификационный номер налогоплательщика (ИНН) | 7804431881 |
| 1.3. Основной государственный регистрационный номер (ОГРН) или основной государственный регистрационный номер индивидуального предпринимателя (ОГРНИП) | 1107847038606 |
| 1.4. Адрес места нахождения юридического лица | 197022, г. Санкт-Петербург, ул. Инструментальная, д.3, лит.К, оф.2331 |
| 1.5. Место фактического осуществления деятельности <i>(только для индивидуального предпринимателя)</i> | — |
| 2. Сведения о членстве индивидуального предпринимателя или юридического лица в саморегулируемой организации: | |

| Наименование | | Сведения |
|---|---|--|
| 2.1. Регистрационный номер члена в реестре членов саморегулируемой организации | | ОП-7804431881 |
| 2.2. Дата регистрации юридического лица или индивидуального предпринимателя в реестре членов саморегулируемой организации | | 28.03.2019 |
| 2.3. Дата и номер решения о приеме в члены саморегулируемой организации | | 25.03.2019, б/н |
| 2.4. Дата вступления в силу решения о приеме в члены саморегулируемой организации | | 28.03.2019 |
| 2.5. Дата прекращения членства в саморегулируемой организации | | — |
| 2.6. Основания прекращения членства в саморегулируемой организации | | — |
| 3. Сведения о наличии у члена саморегулируемой организации права выполнения работ: | | |
| 3.1. Дата, с которой член саморегулируемой организации имеет право осуществлять подготовку проектной документации по договору подряда на подготовку проектной документации: | | |
| в отношении объектов капитального строительства (кроме особо опасных, технически сложных и уникальных объектов, объектов использования атомной энергии) | в отношении особо опасных, технически сложных и уникальных объектов капитального строительства (кроме объектов использования атомной энергии) | в отношении объектов использования атомной энергии |
| 28.03.2019 | — | — |
| 3.2. Сведения об уровне ответственности члена саморегулируемой организации по обязательствам по договору подряда на подготовку проектной документации и стоимости работ по одному договору, в соответствии с которым указанным членом внесен взнос в компенсационный фонд возмещения вреда: | | |
| а) первый | ✓ | до 25 (двадцати пяти) миллионов руб. |
| б) второй | | до 50 (пятидесяти) миллионов руб. |
| в) третий | | до 300 (трехсот) миллионов руб. |
| г) четвертый | | 300 (триста) миллионов руб. и более |
| 3.3. Сведения об уровне ответственности члена саморегулируемой организации по обязательствам по договору подряда на подготовку проектной документации, заключенным с использованием конкурентных способов заключения договоров, и предельному размеру обязательств по таким договорам, в соответствии с которым указанным членом внесен взнос в компенсационный фонд обеспечения договорных обязательств: | | |
| а) первый | ✓ | до 25 (двадцати пяти) миллионов руб. |
| б) второй | | до 50 (пятидесяти) миллионов руб. |
| в) третий | | до 300 (трехсот) миллионов руб. |
| г) четвертый | | 300 (триста) миллионов руб. и более |
| 4. Сведения о приостановлении права выполнять подготовку проектной документации: | | |
| 4.1. Дата, с которой приостановлено право выполнения работ | | — |
| 4.2. Срок, на который приостановлено право выполнения работ | | — |

Директор
Ассоциации СРО «ОсноваПроект»



М.П.

С.В. Левицкий



Правительство Санкт-Петербурга
Комитет по управлению городским имуществом
Санкт-Петербурга

СВИДЕТЕЛЬСТВО

О ВНЕСЕНИИ В РЕЕСТР СОБСТВЕННОСТИ САНКТ-ПЕТЕРБУРГА

государственного имущества Санкт-Петербурга, закрепленного на праве оперативного
(наименование объекта учета в родительном падеже)
управления и предоставленного на праве постоянного (бессрочного) пользования

Выдано Государственному бюджетному образовательному учреждению
(полное наименование заявителя)
дополнительного образования детей Дворец детского (юношеского) творчества

Пушкинского района Санкт-Петербурга

на основании его заявления и проведения процедуры учета.

Объекту учета « 05 » апреля 2005 г. присвоен

реестровый номер 1027В

Свидетельство подлежит возврату в срок не позднее пяти дней с даты изменения формы собственности объекта учета или прекращения статуса юридического лица заявителя либо после его ликвидации. Свидетельство возвращается с копией документа, послужившего основанием его возврата (договора купли-продажи, решения о ликвидации организации или других документов).

Свидетельство действительно при наличии выписки из Реестра собственности Санкт-Петербурга.

Место для печати

**Начальник Управления учета и
разграничения государственной
собственности**
(полное наименование руководителя)



(подпись)

О.Е. Иванова

(фамилия и инициалы)

№ **04203**

Выписка из Реестра собственности Санкт-Петербурга (Часть I Недвижимое имущество)

Объект недвижимости, закрепленный на праве оперативного управления за

ГОСУДАРСТВЕННЫМ БЮДЖЕТНЫМ ОБРАЗОВАТЕЛЬНЫМ УЧРЕЖДЕНИЕМ ДОПОЛНИТЕЛЬНОГО ОБРАЗОВАНИЯ ДЕТЕЙ ДВОРЕЦ
ДЕТСКОГО (ЮНОШЕСКОГО) ТВОРЧЕСТВА ПУШКИНСКОГО РАЙОНА САНКТ-ПЕТЕРБУРГА

| Реестровый № объекта недвижимости | Наименование объекта недвижимости | Адрес | Кадастровый № объекта недвижимости | Общая площадь (кв.м) | Основание возникновения права государственной собственности Санкт-Петербурга |
|-----------------------------------|-----------------------------------|---|------------------------------------|----------------------|--|
| 1027В0001000000 | Нежилое здание | 196600, Санкт-Петербург, город Пушкин, Пушкинская улица, д. 28/21, литера А | 78:18113В:0:3 | 3285 | Пункт 2 Постановления Верховного Совета РФ №3020-1 от 27.12.1991г. |

Начальник Управления учета и разграничения
государственной собственности
Комитета по управлению городским
имуществом Санкт-Петербурга

О.Е. Иванова

01.03.2012



к Свидетельству о внесении в Реестр собственности Санкт-Петербурга № 04203

4092501
08.12

РОССИЙСКАЯ ФЕДЕРАЦИЯ
 Единый государственный реестр прав на недвижимое имущество и сделок с ним
 Главное управление Федеральной регистрационной службы
 по Санкт-Петербургу и Ленинградской области

СВИДЕТЕЛЬСТВО

О ГОСУДАРСТВЕННОЙ РЕГИСТРАЦИИ ПРАВА

| | | | | | |
|---|---|------------------------------------|-------------------------|---------------------------|------------|
| Объект недвижимости | Дворец детского и юношеского творчества | Кадастровый номер 78:18113В:0:3 | Условный номер | | |
| Местонахождение (адрес) | Санкт-Петербург, город Пушкин, Пушкинская улица, д.28/21, лит.А | | | | |
| Характеристика объекта | Этажность | 4 | Площадь, м ² | 3285,0 | |
| Назначение | Нежилое | | | | |
| Зарегистрированное право | право оперативного управления | | | | |
| Правообладатели | Государственное образовательное учреждение дополнительного образования детей Дворец детского и юношеского творчества Пушкинского района Санкт-Петербурга ИНН 7820031129 Зарегистрировано Регистрационной палатой Санкт-Петербурга 04.05.1995 свидетельство МНС РФ 78 №003856445 рег.№1027809003287 Юридический адрес: Санкт-Петербург, город Пушкин, Пушкинская улица, дом 28 Адрес фактического местонахождения: Санкт-Петербург, город Пушкин, Пушкинская улица, дом 28 | | | | |
| Основание возникновения права | Свидетельство о внесении в Реестр собственности Санкт-Петербурга №00718, Выписка из Реестра собственности Санкт-Петербурга от 05.04.2005 | | | | |
| Сведения об обременениях (ограничениях) | Объект культурного наследия. Обязательства по сохранению объекта. Зарегистрировано 08.12.2005 №78-78-01/0857/2005-167 Аренда части здания, площадью 76,3 кв.м. Зарегистрировано 17.08.2000 №1249288.1 Аренда части здания, площадью 43,40 кв.м. Зарегистрировано 04.11.2002 №78-01-247/2002-519.1 Аренда части здания, площадью 21,5 кв.м. Зарегистрировано 29.11.2002 №78-01-271/2002-490.1 | | | | |
| Дата регистрации | 08.12.2005 | Регистрационный № | 78-78-06/0023/2005-695 | Дата выдачи свидетельства | 08.12.2005 |
| Государственный регистратор |  Талалай Л. В. | | | | |

Серия 78-АА № 478448 *

112878

Федеральная служба государственной регистрации, кадастра и картографии
полное наименование органа регистрации прав

Выписка из Единого государственного реестра недвижимости об основных характеристиках и зарегистрированных правах на объект недвижимости

Сведения об основных характеристиках объекта недвижимости

На основании запроса от 03.03.2022, поступившего на рассмотрение 03.03.2022, сообщаем, что согласно записям Единого государственного реестра недвижимости:

| | |
|---|--|
| Раздел 1 Лист 1 | |
| Лист № 1 раздела 1 | Вид объекта недвижимости |
| Всего листов раздела 1: 1 | Всего разделов: 4 |
| Всего листов выписки: 11 | |
| 03.03.2022г. № КУВИ-001/2022-29658393 | |
| Кадастровый номер: | 78:42:1811303:5 |
| Номер кадастрового квартала: | 78:42:1811303 |
| Дата присвоения кадастрового номера: | 29.08.2012 |
| Ранее присвоенный государственный учетный номер: | Кадастровый номер 78:18113В:0:3; Кадастровый номер 78:42:18113В:2:3 |
| Местоположение: | Санкт-Петербург, город Пушкин, Пушкинская улица, дом 28/21 |
| Площадь, м2: | 3286.6 |
| Назначение: | Нежилое |
| Наименование: | Дворец детского и юношеского творчества |
| Количество этажей, в том числе подземных этажей: | 5, в том числе подземных 0 |
| Год ввода в эксплуатацию по завершении строительства: | 1912 |
| Год завершения строительства: | данные отсутствуют |
| Кадастровая стоимость, руб: | 47100028.62 |
| Кадастровые номера иных объектов недвижимости, в пределах которых расположен объект недвижимости: | 78:42:1811303:2 |
| Кадастровые номера помещений, машино-мест, расположенных в здании или сооружении: | 78:42:1811303:10, 78:42:1811303:11, 78:42:1811303:12, 78:42:1811303:13, 78:42:1811303:8, 78:42:1811303:9 |
| Виды разрешенного использования: | данные отсутствуют |
| Статус записи об объекте недвижимости: | Сведения об объекте недвижимости имеют статус "актуальные, ранее учтенные" |
| Особые отметки: | Право (ограничение права, обременение объекта недвижимости) зарегистрировано на объект недвижимости с площадью: 3285 кв.м; наименованием: Дворец детского и юношеского творчества, именуются разночтения в площади объекта, сведения о состоянии наружных границ отсутствуют; количеством этажей (в том числе подземных): 4. |
| Получатель выписки: | Андреев Алексей Михайлович |

ВЕДУЩИЙ СПЕЦИАЛИСТ ИНФОРМАЦИОННО-ТЕХНИЧЕСКОГО КОМПЛЕКСА

ПО ДОКУМЕНТАЛЬНОСТИ

полное наименование должности

ПУШКИНСКОГО РАЙОНА

АДРЕС: Спб-г. Пушкин, ул. Малая, 111А

Хват Елена Анатольевна

04.03.2022

12.39

ДОКУМЕНТ ПОДПИСАН ЭЛЕКТРОННОЙ ПОДПИСЬЮ

СВЕДЕНИЯ О СЕРТИФИКАТЕ ЭП

Сертификат: 95767571357М841515711381785445926050

Владелец: Росреестр

Действителен: с 23.03.2021 по 23.06.2022

инициалы, фамилия

Выписка из Единого государственного реестра недвижимости об основных характеристиках и зарегистрированных правах на объект недвижимости
Сведения о зарегистрированных правах

| | |
|---------------------------------------|---------------------------|
| Здание | |
| Лист № 1 раздела 2 | Всего листов раздела 2: 3 |
| 03.03.2022г. № КУВИ-001/2022-29658393 | Всего листов выписки: 11 |
| Кадастровый номер: 78:42:1811303:5 | |

| | | |
|---|--|---|
| 1 | 1.1 | Правообладатель (правообладатели): Государственное бюджетное учреждение дополнительного образования Дворец творчества Пушкинского района Санкт-Петербурга, ИНН: 7820031129 |
| 2 | 2.1 | Вид, номер, дата и время государственной регистрации права: Оперативное управление 78-78-06/0023/2005-695 08.12.2005 00:00:00 |
| 4 | 4.1 | Сведения об осуществлении государственной регистрации сделки, права, ограничения права без необходимого в силу закона согласия третьего лица, органа: данные отсутствуют |
| 5 | Ограничение прав и обременение объекта недвижимости: не зарегистрировано | |
| 1 | 1.2 | Правообладатель (правообладатели): Санкт-Петербург |
| 2 | 2.2 | Вид, номер, дата и время государственной регистрации права: Собственность 413384.1 30.08.1999 00:00:00 |
| 4 | 4.2 | Сведения об осуществлении государственной регистрации сделки, права, ограничения права без необходимого в силу закона согласия третьего лица, органа: данные отсутствуют |
| 5 | Ограничение прав и обременение объекта недвижимости: не зарегистрировано | |
| 5 | Ограничение прав и обременение объекта недвижимости: | |



ВЕДУЩИЙ СПЕЦИАЛИСТ ПО ДОКУМЕНТАЛЬНЫМ ВОПРОСАМ

ПОЛНОЕ НАИМЕНОВАНИЕ ДОЛЖНОСТИ: ДОКУМЕНТ ПОДПИСАН ЭЛЕКТРОННОЙ ПОДПИСЬЮ

ПОЛНОЕ НАИМЕНОВАНИЕ ДОЛЖНОСТИ: СВЕДЕНИЯ О СЕРТИФИКАТЕ-ЭЛ

Адрес: СПб, г. Пушкин, ул. Малая, 11
Хват Елена Анатольевна

Сертификат: 9976775713574684515711381783445926050
Владелец: Росреестр
Действителен: с 23.03.2021 по 23.06.2022

04.03.2022 12:39

| Здание | |
|---------------------------------------|--|
| Вид объекта недвижимости | |
| Лист № 2 раздела 2 | Всего листов раздела 2: 3 |
| 03.03.2022г. № КУВИ-001/2022-29658393 | Всего разделов: 4 |
| Кадастровый номер: | Всего листов выписки: 11 |
| 78:42:1811303:5 | |
| 5.1 | <p>Прочие ограничения прав и обременения объекта недвижимости</p> <p>вид: дата государственной регистрации: номер государственной регистрации: срок, на который установлено ограничение прав и обременение объекта недвижимости: лицо, в пользу которого установлено ограничение прав и обременение объекта недвижимости: основания государственной регистрации: сведения об осуществлении государственной регистрации сделки, права, ограничения права без необходимого в силу закона согласия третьего лица, органа: сведения об управлении залогом и о договоре управления залогом, если такой договор заключен для управления ипотекой:</p> |
| 5.2 | <p>Аренда</p> <p>вид: дата государственной регистрации: номер государственной регистрации: срок, на который установлено ограничение прав и обременение объекта недвижимости: лицо, в пользу которого установлено ограничение прав и обременение объекта недвижимости: основание государственной регистрации: сведения об осуществлении государственной регистрации сделки, права, ограничения права без необходимого в силу закона согласия третьего лица, органа: сведения об управлении залогом и о договоре управления залогом, если такой договор заключен для управления ипотекой:</p> |

ВЕДУЩИЙ СПЕЦИАЛИСТ
 ПО ДОКУМЕНТАЛЬНОМУ ОБСЛУЖИВАНИЮ

полное наименование должности: **ВЕДУЩИЙ СПЕЦИАЛИСТ ПО ДОКУМЕНТАЛЬНОМУ ОБСЛУЖИВАНИЮ**

ПУШКИНСКОГО РАЙОНА
 АДРЕС: С/Б. Г. ПУШКИН, УЛ. МАЛАЯ Д
 ХВАТ ЕЛЕНА АНАТОЛЬЕВНА

04.03.2022

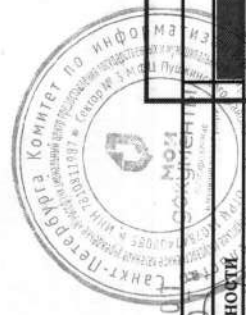
18:39

ДОКУМЕНТ ПОДПИСАН
 ЭЛЕКТРОННОЙ ПОДПИСЬЮ

СВЕДЕНИЯ О СЕРТИФИКАТЕ ЭП

Сертификат: 997675713574488515711381783445926050
 Владелец: Росреестр
 Действителен: с 23.03.2021 по 23.06.2022

| Здание | | вид объекта недвижимости | |
|---------------------------------------|--|--------------------------|--------------------------|
| Лист № 3 раздела 2 | Всего листов раздела 2: 3 | Всего разделов: 4 | Всего листов выписки: 11 |
| 03.03.2022г. № КУВИ-001/2022-29658393 | | | |
| Кадастровый номер: 78:42:1811303:5 | | | |
| 6 | Заявленные в судебном порядке права требования: | данные отсутствуют | |
| 7 | Сведения о возражении в отношении зарегистрированного права: | данные отсутствуют | |
| 8 | Сведения о наличии решения об изъятии объекта недвижимости для государственных и муниципальных нужд: | данные отсутствуют | |
| 9 | Сведения о невозможности государственной регистрации без личного участия правообладателя или его законного представителя: | данные отсутствуют | |
| 10 | Правопритязания и сведения о наличии поступивших, но не рассмотренных заявлений о проведении государственной регистрации права (перехода, прекращения права), ограничения права или обременения объекта недвижимости, сделки в отношении объекта недвижимости: | отсутствуют | |



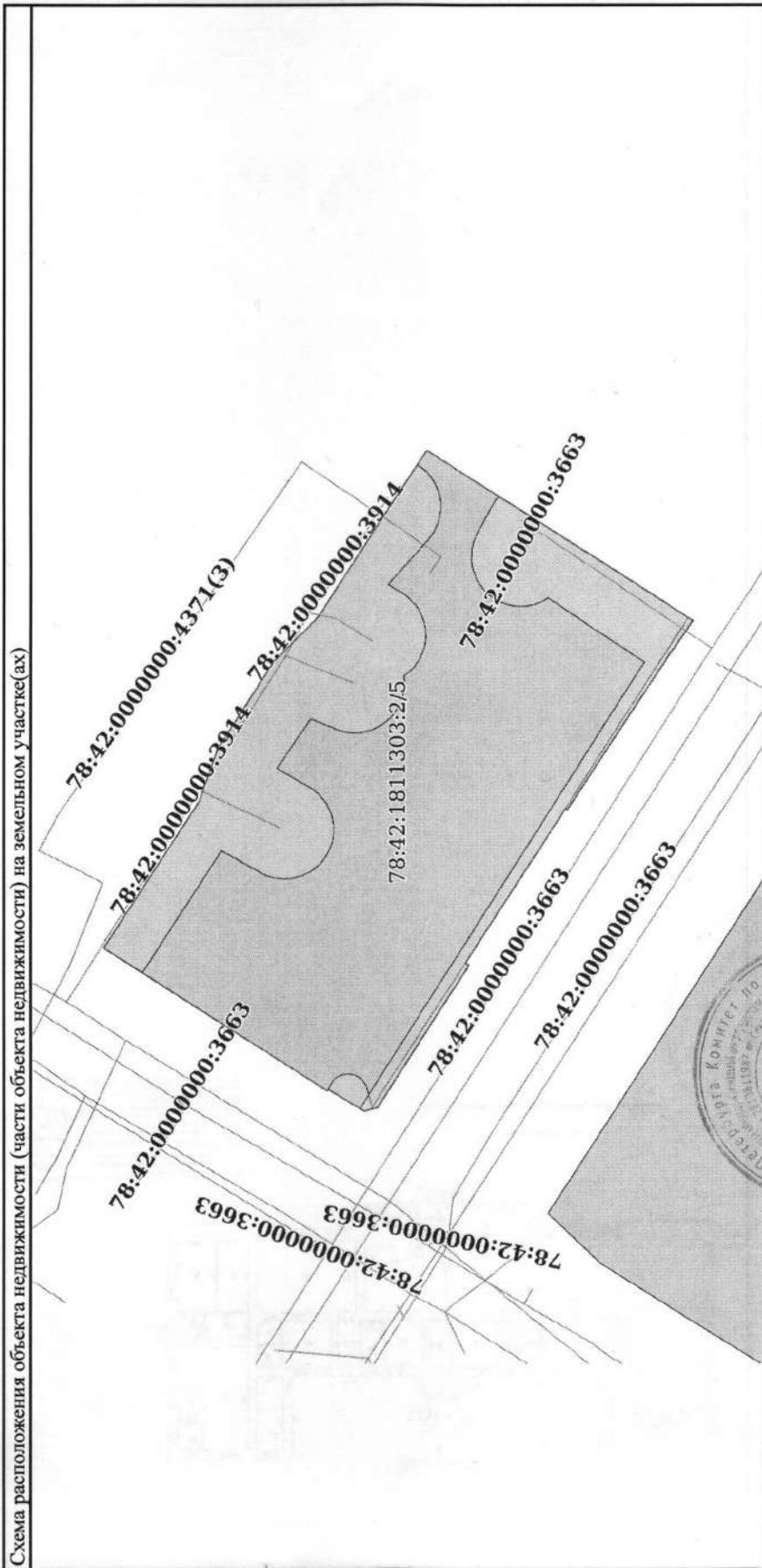
ВЕДУЩИЙ СПЕЦИАЛИСТ
 ПО ДОКУМЕНТОБОРОДУ
 полное наименование должности
 ПУШКИНСКОГО РАЙОНА
 АДРЕС: С/Б: Г. ПУШКИН, УЛ. МАЛАЯ
 ХВАТ ЕЛЕНА АНАТОЛЬЕВНА
 04.03.2022 12:39

ДОКУМЕНТ ПОДПИСАН
 ЭЛЕКТРОННОЙ ПОДПИСЬЮ
 СВЕДЕНИЯ О СЕРТИФИКАТЕ ЭП
 Сертификат: 997675713574466515711381783445926050
 Владелец: Росреестр
 Действителен: с 23.03.2021 по 23.06.2022

инициалы, фамилия

Выписка из Единого государственного реестра недвижимости об основных характеристиках и зарегистрированных правах на объект недвижимости
 Описание местоположения объекта недвижимости

| | |
|---------------------------------------|---------------------------|
| Здание | |
| Лист № 1 раздела 4 | Всего листов раздела 4: 1 |
| 03.03.2022г. № КУВИ-001/2022-29658393 | Всего разделов: 4 |
| Кадастровый номер: | Всего листов выписки: 11 |
| 78:42:1811303:5 | |



Масштаб 1:600

| | |
|--|--|
| Условные обозначения: | ДОКУМЕНТ ПОДПИСАН ЭЛЕКТРОННОЙ ПОДПИСЬЮ |
| ВЕДУЩИЙ СПЕЦИАЛИСТ ПО ДОКУМЕНТАЛЬНО-КАДАСТРОВЫМ ПОЛНОМ УЧАСТИЮ | СВЕДЕНИЯ О СЕРТИФИКАТЕ ЭП |
| ПУШКИНСКОГО РАЙОНА АРХИТЕКТУРНО-КАДАСТРОВЫЙ ЦЕНТР | Сертификат: 997675713574688515711381783445926050 |
| Хват Елена Анатольевна | Владелец: Росреестр |
| 04.03.2022 | Действителен: с 23.03.2021 по 23.06.2022 |
| 12:39 | Инициалы, фамилия |

ФГИС ЕГРН

полное наименование органа регистрации прав

Раздел 1

Выписка из Единого государственного реестра недвижимости об объекте недвижимости
Сведения о характеристиках объекта недвижимости

На основании запроса от 03.06.2020 г., поступившего на рассмотрение 03.06.2020 г., сообщаем, что согласно записям Единого государственного реестра недвижимости:

| | | |
|---------------------------------------|------------------------------|----------------------------|
| Земельный участок | | |
| (вид объекта недвижимости) | | |
| Лист № ____ Раздела 1 | Всего листов раздела 1: ____ | Всего листов выписки: ____ |
| 03.06.2020 № 99/2020/331618526 | | |
| Кадастровый номер: | | 78:42:1811303:2 |

| | |
|--|---|
| Номер кадастрового квартала: | 78:42:1811303 |
| Дата присвоения кадастрового номера: | 23.11.2005 |
| Ранее присвоенный государственный учетный номер: | Кадастровый номер: 78:18113В:2 |
| Адрес: | Санкт-Петербург, город Пушкин, Пушкинская улица, дом 28/2 1, литера А |
| Площадь: | 1934 +/- 15 кв. м |
| Кадастровая стоимость, руб.: | 4965259.74 |
| Кадастровые номера расположенных в пределах земельного участка объектов недвижимости: | 78:42:1811303:5, 78:42:0000000:3663 |
| Кадастровые номера объектов недвижимости, из которых образован объект недвижимости: | данные отсутствуют |
| Кадастровые номера образованных объектов недвижимости: | данные отсутствуют |
| Сведения о включении объекта недвижимости в состав предприятия как имущественного комплекса: | |

| | |
|-------------------------------|-------------------|
| Государственный регистратор | ФГИС ЕГРН |
| полное наименование должности | подпись |
| | инициалы, фамилия |

М.П.

Выписка из Единого государственного реестра недвижимости об объекте недвижимости
Сведения о характеристиках объекта недвижимости

| | | |
|---|-----------------|----------------------------|
| (вид объекта недвижимости) | | |
| Лист № ____ | Раздела I: ____ | Всего разделов: ____ |
| Всего листов раздела I: ____ | | Всего листов выписки: ____ |
| 03.06.2020 № 99/2020/331618526 | | |
| Кадастровый номер: 78:42:1811303:2 | | |

| | |
|--|--|
| Категория земель: | Земли населённых пунктов |
| Виды разрешенного использования: | для размещения объектов образования |
| Сведения о кадастровом инженере: | Хоткина Ирина Владимировна №78-16-1049, ООО "Альфа-Морион" |
| Сведения о лесах, водных объектах и об иных природных объектах, расположенных в пределах земельного участка: | данные отсутствуют |
| Сведения о том, что земельный участок полностью или частично расположен в границах зоны с особыми условиями использования территории или территории объекта культурного наследия | данные отсутствуют |
| Сведения о том, что земельный участок расположен в границах особой экономической зоны, территории опережающего социально-экономического развития, зоны территориального развития в Российской Федерации, игорной зоны: | данные отсутствуют |
| Сведения о том, что земельный участок расположен в границах особо охраняемой природной территории, охотничьих угодий, лесничеств, лесопарков: | данные отсутствуют |
| Сведения о результатах проведения государственного земельного надзора: | данные отсутствуют |
| Сведения о расположении земельного участка в границах территории, в отношении которой утвержден проект межевания территории: | данные отсутствуют |

| | |
|-------------------------------|-------------------|
| Государственный регистратор | ФГИС ЕГРН |
| полное наименование должности | подпись |
| | инициалы, фамилия |

М.П.

Выписка из Единого государственного реестра недвижимости об объекте недвижимости
Сведения о характеристиках объекта недвижимости

| | |
|---|---|
| Земельный участок | |
| (вид объекта недвижимости) | |
| Лист № <u> </u> Раздела <u> 1 </u> | Всего листов раздела <u> 1 </u> Всего листов выписки: <u> </u> |
| 03.06.2020 № 99/2020/331618526 | |
| Кадастровый номер: 78:42:1811303:2 | |

| | |
|--|---|
| Условный номер земельного участка: | данные отсутствуют |
| Сведения о принятии акта и (или) заключения договора, предусматривающих предоставление в соответствии с земельным законодательством исполнительным органом государственной власти или органом местного самоуправления находящегося в государственной или муниципальной собственности земельного участка для строительства наемного дома социального использования или наемного дома коммерческого использования: | данные отсутствуют |
| Сведения о том, что земельный участок или земельные участки образованы на основании решения об изъятии земельного участка и (или) расположенного на нем объекта недвижимости для государственных или муниципальных нужд: | данные отсутствуют |
| Сведения о том, что земельный участок образован из земель или земельного участка, государственная собственность на которые не разграничена: | данные отсутствуют |
| Сведения о наличии земельного спора о местоположении границ земельных участков: | данные отсутствуют |
| Статус записи об объекте недвижимости: | Сведения об объекте недвижимости имеют статус "актуальные, ранее учтенные" |
| Особые отметки: | Сведения о видах разрешенного использования имеют статус «Актуальные незасвидетельствованные». Право (ограничение права, обременение объекта недвижимости) зарегистрировано на данный объект недвижимости с видами разрешенного использования «Для иных видов жилой застройки». |
| Получатель выписки: | |

| | |
|-------------------------------|-------------------|
| Государственный регистратор | ФГИС ЕГРН |
| полное наименование должности | подпись |
| | инициалы, фамилия |

М.П.

Выписка из Единого государственного реестра недвижимости об объекте недвижимости
Сведения о зарегистрированных правах

| | | |
|---|---|-----------------------------------|
| Земельный участок | | |
| (вид объекта недвижимости) | | |
| Лист № <u> </u> Раздела <u>2</u> | Всего листов раздела <u>2</u> : <u> </u> | Всего листов выписки: <u> </u> |
| 03.06.2020 № 99/2020/331618526 | | |
| Кадастровый номер: 78:42:1811303:2 | | |
| Государственное бюджетное учреждение дополнительного образования Дворец творчества Пушкинского района Санкт-Петербурга, ИНН: | | |
| 1. Правообладатель (правообладатели): | 1.1. 7820031129 | |
| 2. Вид, номер и дата государственной регистрации права: | 2.1. Постоянное (бессрочное) пользование, № 78-78-06/016/2007-496 от 24.09.2007 | |
| 3. Ограничение прав и обременение объекта недвижимости: | не зарегистрировано | |
| 1.2. Санкт-Петербург | | |
| 2. Вид, номер и дата государственной регистрации права: | 2.2. Собственность, № 78-78-06/048/2012-407 от 26.12.2012 | |
| 3. Ограничение прав и обременение объекта недвижимости: | не зарегистрировано | |

| | |
|-------------------------------|-------------------|
| Государственный регистратор | ФГИС ЕГРН |
| полное наименование должности | инициалы, фамилия |

М.П.

| | | |
|---|---------------------------------|-----------------------------------|
| Земельный участок | | |
| (вид объекта недвижимости) | | |
| Лист № <u> </u> Раздела <u>2</u> | Всего листов раздела <u>2</u> : | Всего листов выписки: <u> </u> |
| 03.06.2020 № 99/2020/331618526 | | |
| Кадастровый номер: 78:42:1811303:2 | | |

| | |
|--|---|
| 1. Правообладатель (правообладатели): | 1.3. данные о правообладателе отсутствуют |
| 2. Вид, номер и дата государственной регистрации права: | 2.3. не зарегистрировано |
| Ограничение прав и обременение объекта недвижимости: | |
| вид: | Прочие ограничения (обременения), Объединенная охранная зона Пушкина и Павловска, площадью 2010 кв.м. |
| дата государственной регистрации: | 24.09.2007 |
| номер государственной регистрации: | 78-78-06/016/2007-499 |
| 3.3.1. срок, на который установлено ограничение прав и обременение объекта недвижимости: | |
| лицо, в пользу которого установлено ограничение прав и обременение объекта недвижимости: | публичный |
| основание государственной регистрации: | Кадастровый план земельного участка от 23.11.2005 |
| вид: | Прочие ограничения (обременения), Охранная зона канализационных сетей, площадью 47 кв.м. |
| дата государственной регистрации: | 24.09.2007 |
| номер государственной регистрации: | 78-78-06/016/2007-498 |
| 3.3.2. срок, на который установлено ограничение прав и обременение объекта недвижимости: | |
| лицо, в пользу которого установлено ограничение прав и обременение объекта недвижимости: | публичный |
| основание государственной регистрации: | Кадастровый план земельного участка от 23.11.2005 |

| | |
|-------------------------------|-------------------|
| Государственный регистратор | ФГИС ЕГРН |
| полное наименование должности | инициалы, фамилия |

М.П.

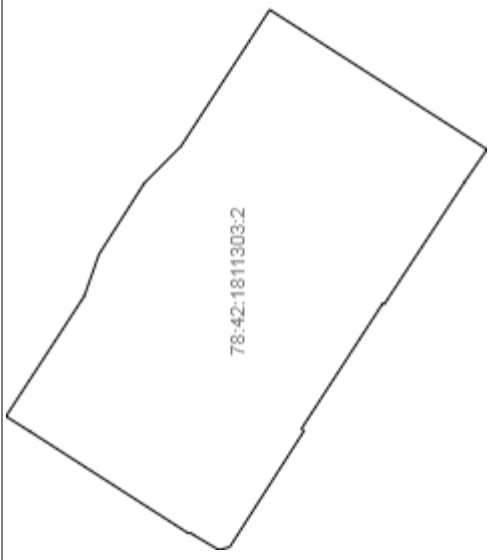
| Земельный участок | | |
|---|---|--|
| (вид объекта недвижимости) | | |
| Лист № <u> </u> Раздела <u>2</u> | Всего листов раздела <u>2</u> : <u> </u> | Всего листов выписки: <u> </u> |
| 03.06.2020 № 99/2020/331618526 | | |
| Кадастровый номер: 78:42:1811303:2 | | |
| вид: | | Прочие ограничения (обременения), Зона градостроительных ограничений, площадью 3 кв.м. |
| дата государственной регистрации: | | 24.09.2007 |
| 3.3.3. номер государственной регистрации: | | 78-78-06/016/2007-497 |
| срок, на который установлено ограничение прав и обременение объекта недвижимости: | | публичный |
| лицо, в пользу которого установлено ограничение прав и обременение объекта недвижимости: | | Кадастровый план земельного участка от 23.11.2005 |
| основание государственной регистрации: | | не зарегистрировано |
| 4. Договоры участия в долевом строительстве: | | данные отсутствуют |
| 5. Заявленные в судебном порядке права требования: | | данные отсутствуют |
| 6. Сведения о возражении в отношении зарегистрированного права: | | данные отсутствуют |
| 7. Сведения о наличии решения об изъятии объекта недвижимости для государственных и муниципальных нужд: | | данные отсутствуют |
| 8. Сведения о невозможности государственной регистрации без личного участия правообладателя или его законного представителя: | | данные отсутствуют |
| 9. Правопритязания и сведения о наличии поступивших, но не рассмотренных заявлений о проведении государственной регистрации права (перехода, прекращения права), ограничения права или обременения объекта недвижимости, сделки в отношении объекта недвижимости: | | данные отсутствуют |
| 10. Сведения об осуществлении государственной регистрации сделки, права, ограничения права без необходимого в силу закона согласия третьего лица, органа: | | данные отсутствуют |
| 11. Сведения о невозможности государственной регистрации перехода, прекращения, ограничения права на земельный участок из земель сельскохозяйственного назначения: | | |

| | |
|-------------------------------|-------------------|
| Государственный регистратор | ФГИС ЕГРН |
| полное наименование должности | инициалы, фамилия |

М.П.

Выписка из Единого государственного реестра недвижимости об объекте недвижимости
Описание местоположения земельного участка

| | |
|---|---|
| Земельный участок | |
| (вид объекта недвижимости) | |
| Лист № <u> </u> Раздела <u>3</u> | Всего листов раздела <u>3</u> : <u> </u> Всего разделов: <u> </u> Всего листов выписки: <u> </u> |
| 03.06.2020 № 99/2020/331618526 | |
| Кадастровый номер: 78:42:1811303:2 | |

| | |
|--|-----------------------|
| План (чертеж, схема) земельного участка | |
|  | |
| Масштаб 1: данные отсутствуют | Условные обозначения: |

| | |
|-------------------------------|-------------------|
| Государственный регистратор | ФГИС ЕГРН |
| полное наименование должности | инициалы, фамилия |

М.П.

Выписка из Единого государственного реестра недвижимости об объекте недвижимости
Описание местоположения земельного участка

| | | | |
|---------------------------------------|--------------------|---|-----------------------|
| Земельный участок | | (вид объекта недвижимости) | |
| Лист № <u>3.1</u> | Раздела <u>3.1</u> | Всего листов раздела <u>3.1</u> : _____ | Всего разделов: _____ |
| 03.06.2020 № 99/2020/331618526 | | 78:42:1811303:2 | |
| Кадастровый номер: | | | |

| Описание местоположения границ земельного участка | | | | Сведения об адресах правообладателей смежных земельных участков | | | |
|---|-------------|-------------------|------------------------------|---|--------------------|--------------------|--------------------|
| Номер п/п | Номер точки | Дирекционный угол | Горизонтальное проложение, м | | | | |
| | начальная | конечная | | | | | |
| 1 | 2 | 3 | 4 | 5 | 6 | 7 | 8 |
| 1 | 1 | 2 | данные отсутствуют | данные отсутствуют | данные отсутствуют | данные отсутствуют | данные отсутствуют |
| 2 | 2 | 3 | данные отсутствуют | данные отсутствуют | данные отсутствуют | данные отсутствуют | данные отсутствуют |
| 3 | 3 | 4 | данные отсутствуют | данные отсутствуют | данные отсутствуют | данные отсутствуют | данные отсутствуют |
| 4 | 4 | 5 | данные отсутствуют | данные отсутствуют | данные отсутствуют | данные отсутствуют | данные отсутствуют |
| 5 | 5 | 6 | данные отсутствуют | данные отсутствуют | данные отсутствуют | данные отсутствуют | данные отсутствуют |
| 6 | 6 | 7 | данные отсутствуют | данные отсутствуют | данные отсутствуют | данные отсутствуют | данные отсутствуют |
| 7 | 7 | 8 | данные отсутствуют | данные отсутствуют | данные отсутствуют | данные отсутствуют | данные отсутствуют |
| 8 | 8 | 9 | данные отсутствуют | данные отсутствуют | данные отсутствуют | данные отсутствуют | данные отсутствуют |
| 9 | 9 | 10 | данные отсутствуют | данные отсутствуют | данные отсутствуют | данные отсутствуют | данные отсутствуют |
| 10 | 10 | 11 | данные отсутствуют | данные отсутствуют | данные отсутствуют | данные отсутствуют | данные отсутствуют |
| 11 | 11 | 12 | данные отсутствуют | данные отсутствуют | данные отсутствуют | данные отсутствуют | данные отсутствуют |
| 12 | 12 | 13 | данные отсутствуют | данные отсутствуют | данные отсутствуют | данные отсутствуют | данные отсутствуют |
| 13 | 13 | 14 | данные отсутствуют | данные отсутствуют | данные отсутствуют | данные отсутствуют | данные отсутствуют |
| 14 | 14 | 15 | данные | данные | данные | данные | данные |

| | | | | | | | |
|----|----|----|-----------------------|-----------------------|-----------------------|-----------------------|-----------------------|
| 15 | 15 | 16 | отсутствуют | отсутствуют | отсутствуют | отсутствуют | отсутствуют |
| | | | данные отсутствуют | данные отсутствуют | данные отсутствуют | данные отсутствуют | данные отсутствуют |

| | | | |
|-------------------------------|--|-------------------|--|
| Государственный регистратор | | ФГИС ЕГРН | |
| полное наименование должности | | инициалы, фамилия | |

М.П.

Выписка из Единого государственного реестра недвижимости об объекте недвижимости
Описание местоположения земельного участка

| | |
|---|---|
| Земельный участок | |
| (вид объекта недвижимости) | |
| Лист № <u> </u> Раздела <u>3.1</u> | Всего листов раздела <u>3.1</u> : <u> </u> Всего разделов: <u> </u> Всего листов выписки: <u> </u> |
| 03.06.2020 № 99/2020/331618526 | |
| Кадастровый номер: 78:42:1811303:2 | |

| Описание местоположения границ земельного участка | | | Кадастровые номера смежных участков | Сведения об адресах правообладателей смежных земельных участков |
|---|-------------------|------------------------------|-------------------------------------|---|
| Номер п/п | Дирекционный угол | Горизонтальное проложение, м | | |
| 1 | 2 3 4 | 5 | 7 | 8 |
| 16 | начальная 17 | данные отсутствуют | данные отсутствуют | данные отсутствуют |
| 17 | конечная 18 | данные отсутствуют | данные отсутствуют | данные отсутствуют |
| 18 | 1 | данные отсутствуют | данные отсутствуют | данные отсутствуют |

| | |
|-------------------------------|-------------------|
| Государственный регистратор | ФГИС ЕГРН |
| полное наименование должности | инициалы, фамилия |
| | М.П. |

Выписка из Единого государственного реестра недвижимости об объекте недвижимости
Описание местоположения земельного участка

| | | |
|---|---|-----------------------------|
| Земельный участок | | |
| (вид объекта недвижимости) | | |
| Лист № <u>3.2</u> Раздела <u>3.2</u> | Всего листов раздела <u>3.2</u> : _____ | Всего разделов: _____ |
| 03.06.2020 № 99/2020/331618526 | | Всего листов выписки: _____ |
| Кадастровый номер: <u>78:42:1811303:2</u> | | |

| Сведения о характерных точках границы земельного участка | | | | |
|--|------------|-----------|-----------------------------------|---|
| Система координат: СК-1964 | | | | |
| Зона № | | | | |
| Номер точки | Координаты | | Описание закрепления на местности | Средняя квадратическая погрешность определения координат характерных точек границ земельного участка, м |
| | X | Y | | |
| 1 | 2 | 3 | 4 | 5 |
| 1 | 70452.18 | 118938.28 | данные отсутствуют | 0.1 |
| 2 | 70453.52 | 118937.91 | данные отсутствуют | 0.1 |
| 3 | 70456.56 | 118939.71 | данные отсутствуют | 0.1 |
| 4 | 70457.14 | 118940.09 | данные отсутствуют | 0.1 |
| 5 | 70457.24 | 118939.93 | данные отсутствуют | 0.1 |
| 6 | 70476.89 | 118952.59 | данные отсутствуют | 0.1 |
| 7 | 70479.92 | 118954.51 | данные отсутствуют | 0.1 |
| 8 | 70470.21 | 118969.45 | данные отсутствуют | 0.1 |
| 9 | 70468.39 | 118974.64 | данные отсутствуют | 0.1 |
| 10 | 70462.78 | 118983.46 | данные отсутствуют | 0.1 |
| 11 | 70458.22 | 118988.07 | данные отсутствуют | 0.1 |
| 12 | 70447.23 | 119005.01 | данные отсутствуют | 0.1 |
| 13 | 70420.3 | 118987.67 | данные отсутствуют | 0.1 |
| 14 | 70423.03 | 118983.68 | данные отсутствуют | 0.1 |
| 15 | 70433 | 118968.48 | данные отсутствуют | 0.1 |

| | |
|-------------------------------|-------------------|
| Государственный регистратор | ФГИС ЕГРН |
| полное наименование должности | инициалы, фамилия |
| | подпись |
| | М.П. |

Выписка из Единого государственного реестра недвижимости об объекте недвижимости
Описание местоположения земельного участка

| | | |
|---------------------------------------|---|-----------------------------------|
| Земельный участок | | |
| (вид объекта недвижимости) | | |
| Лист № <u> </u> Раздела 3.2 | Всего листов раздела 3.2 : <u> </u> | Всего листов выписки: <u> </u> |
| 03.06.2020 № 99/2020/331618526 | | |
| Кадастровый номер: | | 78:42:1811303:2 |


| Сведения о характерных точках границы земельного участка | | | |
|--|------------|-----------|---|
| Система координат: СК-1964 | | | |
| Зона № | | | |
| Номер точки | Координаты | | Средняя квадратическая погрешность определения координат характерных точек границ земельного участка, м |
| | X | Y | |
| 1 | 2 | 3 | 5 |
| 16 | 70433.18 | 118968.59 | 0.1 |
| 17 | 70443.32 | 118952.93 | 0.1 |
| 18 | 70442.96 | 118952.71 | 0.1 |

| | |
|-------------------------------|-------------------|
| Государственный регистратор | ФГИС ЕГРН |
| полное наименование должности | подпись |
| | инициалы, фамилия |

М.П.

Выписка из Единого государственного реестра недвижимости об объекте недвижимости
Сведения о частях земельного участка

| | |
|---|---|
| Земельный участок | |
| (вид объекта недвижимости) | |
| Лист № <u> </u> Раздела 4 | Всего листов раздела 4 : <u> </u> |
| Всего листов выписки: <u> </u> | |
| 03.06.2020 № 99/2020/331618526 | |
| Кадастровый номер: 78:42:1811303:2 | |

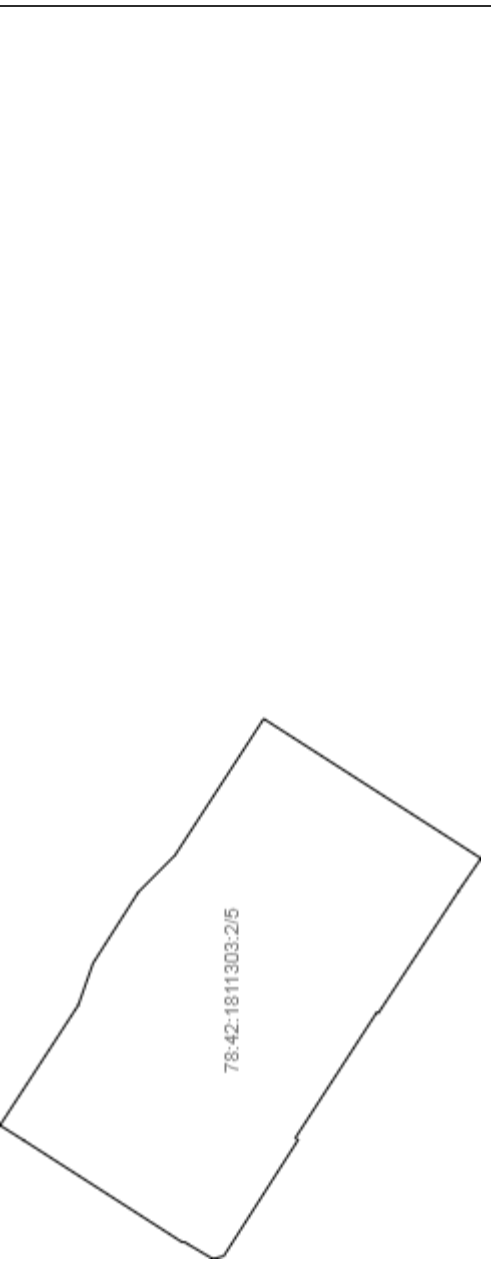
| | |
|--|---|
| План (чертеж, схема) части земельного участка | Учетный номер части: 78:42:1811303:2/4 |
|  | |
| Масштаб 1: данные отсутствуют | Условные обозначения: |

| | |
|-------------------------------|-------------------|
| Государственный регистратор | ФГИС ЕГРН |
| полное наименование должности | инициалы, фамилия |

М.П.

Выписка из Единого государственного реестра недвижимости об объекте недвижимости
Сведения о частях земельного участка

| | | | |
|---------------------------------------|---------------------------------|-----------------------------|-----------------------------------|
| Земельный участок | | | |
| (вид объекта недвижимости) | | | |
| Лист № <u> </u> Раздела <u>4</u> | Всего листов раздела <u>4</u> : | Всего разделов: <u> </u> | Всего листов выписки: <u> </u> |
| 03.06.2020 № 99/2020/331618526 | | | |
| Кадастровый номер: | | 78:42:1811303:2 | |


| | |
|--|---|
| План (чертеж, схема) части земельного участка | Учетный номер части: 78:42:1811303:2/5 |
|  | |
| Масштаб 1: данные отсутствуют | Условные обозначения: |

| | |
|-------------------------------|-------------------|
| Государственный регистратор | ФГИС ЕГРН |
| полное наименование должности | инициалы, фамилия |

М.П.

Выписка из Единого государственного реестра недвижимости об объекте недвижимости
Сведения о частях земельного участка

| | | | |
|---------------------------------------|---------------------------------|-----------------------------|-----------------------------------|
| Земельный участок | | | |
| (вид объекта недвижимости) | | | |
| Лист № <u> </u> Раздела <u>4</u> | Всего листов раздела <u>4</u> : | Всего разделов: <u> </u> | Всего листов выписки: <u> </u> |
| 03.06.2020 № 99/2020/331618526 | | | |
| Кадастровый номер: | | 78:42:1811303:2 | |

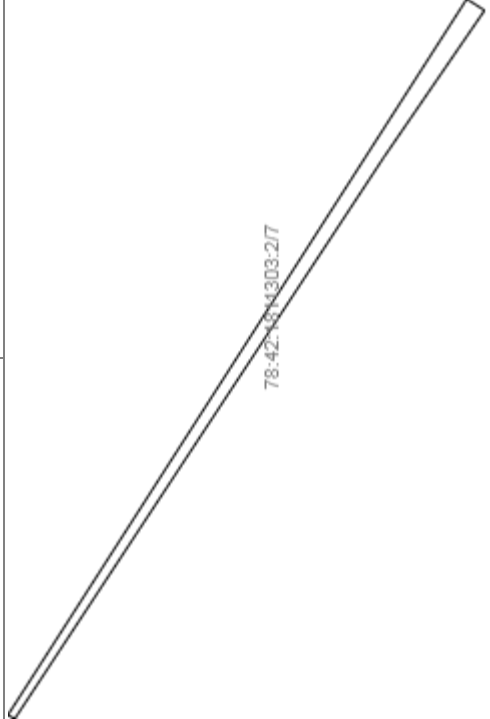
| | |
|--|---|
| План (чертеж, схема) части земельного участка | Учетный номер части: 78:42:1811303:2/6 |
|  | |
| Масштаб 1: данные отсутствуют | Условные обозначения: |

| | |
|-------------------------------|-------------------|
| Государственный регистратор | ФГИС ЕГРН |
| полное наименование должности | инициалы, фамилия |

М.П.

Выписка из Единого государственного реестра недвижимости об объекте недвижимости
Сведения о частях земельного участка

| | | | |
|---------------------------------------|---------------------------------|-----------------------------|-----------------------------------|
| Земельный участок | | | |
| (вид объекта недвижимости) | | | |
| Лист № <u> </u> Раздела <u>4</u> | Всего листов раздела <u>4</u> : | Всего разделов: <u> </u> | Всего листов выписки: <u> </u> |
| 03.06.2020 № 99/2020/331618526 | | | |
| Кадастровый номер: | | 78:42:1811303:2 | |

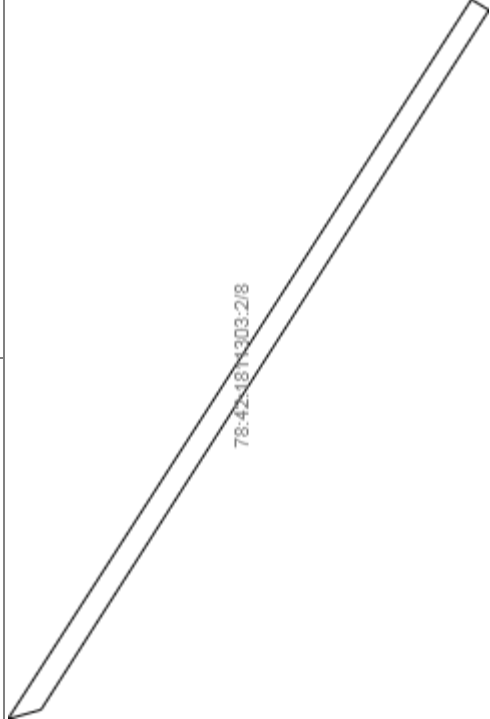
| | |
|--|---|
| План (чертеж, схема) части земельного участка | Учетный номер части: 78:42:1811303:2/7 |
|  | |
| Масштаб 1: данные отсутствуют | Условные обозначения: |

| | |
|-------------------------------|-------------------|
| Государственный регистратор | ФГИС ЕГРН |
| полное наименование должности | инициалы, фамилия |

М.П.

Выписка из Единого государственного реестра недвижимости об объекте недвижимости
Сведения о частях земельного участка

| | | | |
|---------------------------------------|---------------------------------|-----------------------------|-----------------------------------|
| Земельный участок | | | |
| (вид объекта недвижимости) | | | |
| Лист № <u> </u> Раздела <u>4</u> | Всего листов раздела <u>4</u> : | Всего разделов: <u> </u> | Всего листов выписки: <u> </u> |
| 03.06.2020 № 99/2020/331618526 | | | |
| Кадастровый номер: | | 78:42:1811303:2 | |

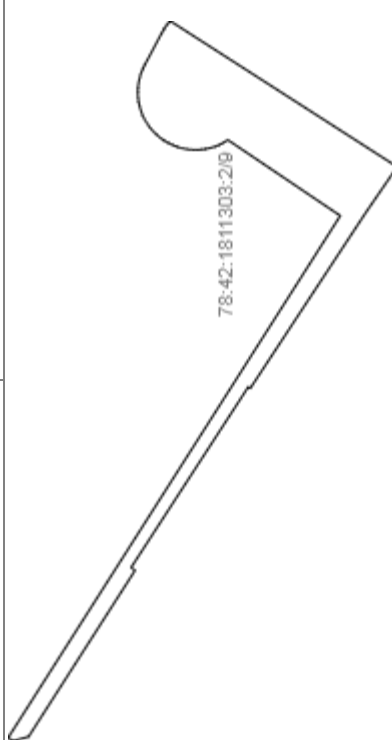
| | |
|--|---|
| План (чертеж, схема) части земельного участка | Учетный номер части: 78:42:1811303:2/8 |
|  | |
| Масштаб 1: данные отсутствуют | Условные обозначения: |

| | |
|-------------------------------|-------------------|
| Государственный регистратор | ФГИС ЕГРН |
| полное наименование должности | инициалы, фамилия |

М.П.

Выписка из Единого государственного реестра недвижимости об объекте недвижимости
Сведения о частях земельного участка

| | | |
|---------------------------------------|---------------------------------|-----------------------------------|
| Земельный участок | | |
| (вид объекта недвижимости) | | |
| Лист № <u> </u> Раздела <u>4</u> | Всего листов раздела <u>4</u> : | Всего листов выписки: <u> </u> |
| 03.06.2020 № 99/2020/331618526 | | |
| Кадастровый номер: | | 78:42:1811303:2 |

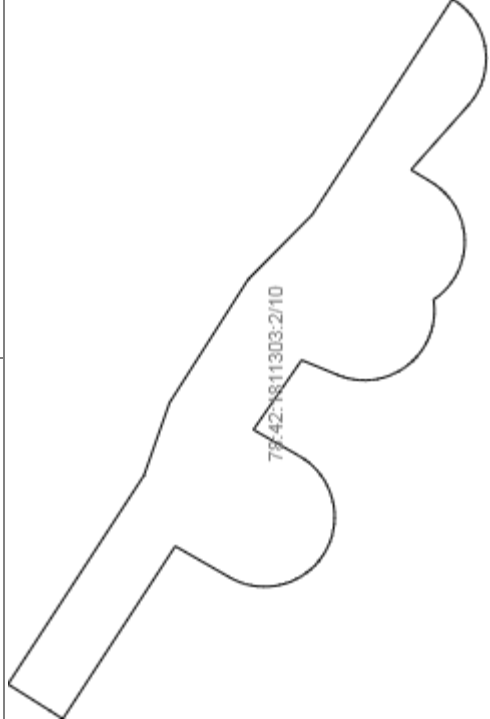
| | |
|--|---|
| План (чертеж, схема) части земельного участка | Учетный номер части: 78:42:1811303:2/9 |
|  | |
| Масштаб 1: данные отсутствуют | Условные обозначения: |

| | |
|-------------------------------|-------------------|
| Государственный регистратор | ФГИС ЕГРН |
| полное наименование должности | инициалы, фамилия |

М.П.

Выписка из Единого государственного реестра недвижимости об объекте недвижимости
Сведения о частях земельного участка

| | | |
|---------------------------------------|---|-----------------------------------|
| Земельный участок | | |
| (вид объекта недвижимости) | | |
| Лист № <u> </u> Раздела 4 | Всего листов раздела 4 : <u> </u> | Всего листов выписки: <u> </u> |
| 03.06.2020 № 99/2020/331618526 | | |
| Кадастровый номер: | | 78:42:1811303:2 |

| | |
|--|--|
| План (чертеж, схема) части земельного участка | Учетный номер части: 78:42:1811303:2/10 |
|  | |
| Масштаб 1: данные отсутствуют | Условные обозначения: |

| | |
|-------------------------------|-------------------|
| Государственный регистратор | ФГИС ЕГРН |
| полное наименование должности | подпись |
| | инициалы, фамилия |

М.П.

Выписка из Единого государственного реестра недвижимости об объекте недвижимости
Сведения о частях земельного участка

| | |
|---|---|
| (вид объекта недвижимости) | |
| Лист № <u>4.1</u> Раздела <u>4.1</u> | Всего листов раздела <u>4.1</u> : _____ |
| Всего листов выписки: _____ | |
| 03.06.2020 № 99/2020/331618526 | |
| Кадастровый номер: 78:42:1811303:2 | |

| Учетный номер части | Площадь (м ²) | Содержание ограничения в использовании или ограничения права на объект недвижимости или обременения объекта недвижимости |
|---------------------|---------------------------|--|
| 1 | 2 | 3 |
| 4 | 2 | Иные ограничения (обременения) прав, Временные. Дата истечения срока действия временного характера - 18.04.2024 |
| данные отсутствуют | весь | Иные ограничения (обременения) прав, Временные. Дата истечения срока действия временного характера - 18.04.2024 |
| 6 | 10 | Иные ограничения (обременения) прав, Временные. Дата истечения срока действия временного характера - 18.04.2024 |
| 7 | 8 | Иные ограничения (обременения) прав, Временные. Дата истечения срока действия временного характера - 18.04.2024 |
| 8 | 8 | Иные ограничения (обременения) прав, Временные. Дата истечения срока действия временного характера - 18.04.2024 |
| 9 | 234 | Иные ограничения (обременения) прав, Временные. Дата истечения срока действия временного характера - 18.04.2024 |
| 10 | 465 | Иные ограничения (обременения) прав, Временные. Дата истечения срока действия временного характера - 18.04.2024 |

| | |
|-------------------------------|-------------------|
| Государственный регистратор | ФГИС ЕГРН |
| полное наименование должности | подпись |
| | инициалы, фамилия |

М.П.

Выписка из Единого государственного реестра недвижимости об объекте недвижимости
Сведения о частях земельного участка

| Земельный участок | | | |
|---|--------------------|---|--|
| (вид объекта недвижимости) | | | |
| Лист № | Раздела 4.2 | Всего листов раздела 4.2 : _____ | Всего листов выписки: _____ |
| 03.06.2020 № 99/2020/331618526 | | | |
| Кадастровый номер: | | 78:42:1811303:2 | |
| Сведения о характерных точках границы части (частей) земельного участка | | | |
| Учетный номер части: 4 | | | |
| Система координат: мск 64 | | | |
| Зона № | | | |
| Номер точки | Координаты, м | | Средняя квадратическая погрешность определения координат характерных точек границы части земельного участка, м |
| | X | Y | |
| 1 | 2 | 3 | 5 |
| 1 | 70452.18 | 118938.28 | 0.1 |
| 1 | 70452.18 | 118938.28 | 0.1 |
| 1 | 70452.18 | 118938.28 | 0.1 |
| 2 | 70453.52 | 118937.91 | 0.1 |
| 2 | 70453.52 | 118937.91 | 0.1 |
| 2 | 70453.52 | 118937.91 | 0.1 |
| 3 | 70456.56 | 118939.71 | 0.1 |
| 3 | 70456.56 | 118939.71 | 0.1 |
| 4 | 70457.14 | 118940.09 | 0.1 |
| 4 | 70457.14 | 118940.09 | 0.1 |
| 5 | 70457.24 | 118939.93 | 0.1 |
| 6 | 70476.89 | 118952.59 | 0.1 |
| 6 | 70476.89 | 118952.59 | 0.1 |
| 7 | 70479.92 | 118954.51 | 0.1 |
| 7 | 70479.92 | 118954.51 | 0.1 |
| 8 | 70470.21 | 118969.45 | 0.1 |
| Государственный регистратор | | ФГИС ЕГРН | |
| полное наименование должности | | подпись | |
| | | инициалы, фамилия | |

М.П.

Выписка из Единого государственного реестра недвижимости об объекте недвижимости
Сведения о частях земельного участка

| | | | |
|---|---|-----------------------------|-----------------------------------|
| Земельный участок | | | |
| (вид объекта недвижимости) | | | |
| Лист № <u> </u> Раздела 4.2 | Всего листов раздела 4.2 : <u> </u> | Всего разделов: <u> </u> | Всего листов выписки: <u> </u> |
| 03.06.2020 № 99/2020/331618526 | | | |
| Кадастровый номер: 78:42:1811303:2 | | | |

| Номер точки | Координаты, м | | Описание закрепления на местности | Средняя квадратическая погрешность определения координат характерных точек границы части земельного участка, м |
|-------------|---------------|-----------|-----------------------------------|--|
| | X | Y | | |
| 1 | 2 | 3 | 4 | 5 |
| 8 | 70470.21 | 118969.45 | данные отсутствуют | 0.1 |
| 9 | 70468.39 | 118974.64 | данные отсутствуют | 0.1 |
| 9 | 70468.39 | 118974.64 | данные отсутствуют | 0.1 |
| 10 | 70462.78 | 118983.46 | данные отсутствуют | 0.1 |
| 10 | 70462.78 | 118983.46 | данные отсутствуют | 0.1 |
| 11 | 70458.22 | 118988.07 | данные отсутствуют | 0.1 |
| 11 | 70458.22 | 118988.07 | данные отсутствуют | 0.1 |
| 12 | 70447.23 | 119005.01 | данные отсутствуют | 0.1 |
| 13 | 70420.3 | 118987.67 | данные отсутствуют | 0.1 |
| 13 | 70420.3 | 118987.67 | данные отсутствуют | 0.1 |
| 13 | 70420.3 | 118987.67 | данные отсутствуют | 0.1 |
| 13 | 70420.3 | 118987.67 | данные отсутствуют | 0.1 |
| 14 | 70423.03 | 118983.68 | данные отсутствуют | 0.1 |
| 14 | 70423.03 | 118983.68 | данные отсутствуют | 0.1 |
| 14 | 70423.03 | 118983.68 | данные отсутствуют | 0.1 |
| 15 | 70433 | 118968.48 | данные отсутствуют | 0.1 |
| 15 | 70433 | 118968.48 | данные отсутствуют | 0.1 |

| | |
|-------------------------------|-------------------|
| Государственный регистратор | ФГИС ЕГРН |
| полное наименование должности | инициалы, фамилия |
| | подпись |
| | М.П. |

Выписка из Единого государственного реестра недвижимости об объекте недвижимости
Сведения о частях земельного участка

| | | | |
|---|-----------------------------------|-----------------------------|-----------------------------------|
| Земельный участок | | | |
| (вид объекта недвижимости) | | | |
| Лист № <u> </u> Раздела <u>4.2</u> | Всего листов раздела <u>4.2</u> : | Всего разделов: <u> </u> | Всего листов выписки: <u> </u> |
| 03.06.2020 № 99/2020/331618526 | | | |
| Кадастровый номер: 78:42:1811303:2 | | | |

| Номер точки | Координаты, м | | Описание закрепления на местности | Средняя квадратическая погрешность определения координат характерных точек границы части земельного участка, м |
|-------------|---------------|-----------|-----------------------------------|--|
| | X | Y | | |
| 1 | 2 | 3 | 4 | 5 |
| 15 | 70433 | 118968.48 | данные отсутствуют | 0.1 |
| 16 | 70433.18 | 118968.59 | данные отсутствуют | 0.1 |
| 16 | 70433.18 | 118968.59 | данные отсутствуют | 0.1 |
| 16 | 70433.18 | 118968.59 | данные отсутствуют | 0.1 |
| 17 | 70443.32 | 118952.93 | данные отсутствуют | 0.1 |
| 17 | 70443.32 | 118952.93 | данные отсутствуют | 0.1 |
| 17 | 70443.32 | 118952.93 | данные отсутствуют | 0.1 |
| 18 | 70442.96 | 118952.71 | данные отсутствуют | 0.1 |
| 18 | 70442.96 | 118952.71 | данные отсутствуют | 0.1 |
| 18 | 70442.96 | 118952.71 | данные отсутствуют | 0.1 |
| 19 | 70422.91 | 118983.85 | данные отсутствуют | 0.1 |
| 20 | 70422.8 | 118984.52 | данные отсутствуют | 0.1 |
| 21 | 70422.68 | 118984.92 | данные отсутствуют | 0.1 |
| 22 | 70422.53 | 118985.31 | данные отсутствуют | 0.1 |
| 23 | 70422.35 | 118985.68 | данные отсутствуют | 0.1 |
| 24 | 70422.14 | 118986.03 | данные отсутствуют | 0.1 |
| 25 | 70421.9 | 118986.37 | данные отсутствуют | 0.1 |

| | |
|-------------------------------|-------------------|
| Государственный регистратор | ФГИС ЕГРН |
| полное наименование должности | инициалы, фамилия |
| | М.П. |

Выписка из Единого государственного реестра недвижимости об объекте недвижимости
Сведения о частях земельного участка

| | | | |
|---|---|-----------------------------|-----------------------------------|
| Земельный участок | | | |
| (вид объекта недвижимости) | | | |
| Лист № <u> </u> Раздела 4.2 | Всего листов раздела 4.2 : <u> </u> | Всего разделов: <u> </u> | Всего листов выписки: <u> </u> |
| 03.06.2020 № 99/2020/331618526 | | | |
| Кадастровый номер: 78:42:1811303:2 | | | |

| Номер точки | Координаты, м | | | Описание закрепления на местности | Средняя квадратическая погрешность определения координат характерных точек границы части земельного участка, м |
|-------------|---------------|-----------|--------------------|-----------------------------------|--|
| | X | Y | Z | | |
| 1 | 2 | 3 | 4 | 5 | |
| 26 | 70421.64 | 118986.69 | данные отсутствуют | | 0.1 |
| 27 | 70421.35 | 118986.98 | данные отсутствуют | | 0.1 |
| 28 | 70421.03 | 118987.25 | данные отсутствуют | | 0.1 |
| 29 | 70420.7 | 118987.49 | данные отсутствуют | | 0.1 |
| 30 | 70457.1 | 118940.29 | данные отсутствуют | | 0.1 |
| 31 | 70457.04 | 118940.44 | данные отсутствуют | | 0.1 |
| 32 | 70456.97 | 118940.59 | данные отсутствуют | | 0.1 |
| 33 | 70456.89 | 118940.73 | данные отсутствуют | | 0.1 |
| 34 | 70456.79 | 118940.87 | данные отсутствуют | | 0.1 |
| 35 | 70456.69 | 118941 | данные отсутствуют | | 0.1 |
| 36 | 70456.57 | 118941.12 | данные отсутствуют | | 0.1 |
| 37 | 70456.45 | 118941.23 | данные отсутствуют | | 0.1 |
| 38 | 70456.32 | 118941.32 | данные отсутствуют | | 0.1 |
| 39 | 70456.18 | 118941.41 | данные отсутствуют | | 0.1 |
| 40 | 70456.03 | 118941.49 | данные отсутствуют | | 0.1 |
| 41 | 70455.88 | 118941.55 | данные отсутствуют | | 0.1 |
| 42 | 70455.72 | 118941.6 | данные отсутствуют | | 0.1 |

| | |
|-------------------------------|-------------------|
| Государственный регистратор | ФГИС ЕГРН |
| полное наименование должности | инициалы, фамилия |
| | подпись |
| | М.П. |

Выписка из Единого государственного реестра недвижимости об объекте недвижимости
Сведения о частях земельного участка

| | | | |
|---|---|-----------------------------|-----------------------------------|
| Земельный участок | | | |
| (вид объекта недвижимости) | | | |
| Лист № <u> </u> Раздела 4.2 | Всего листов раздела 4.2 : <u> </u> | Всего разделов: <u> </u> | Всего листов выписки: <u> </u> |
| 03.06.2020 № 99/2020/331618526 | | | |
| Кадастровый номер: 78:42:1811303:2 | | | |

| Номер точки | Координаты, м | | Описание закрепления на местности | Средняя квадратическая погрешность определения координат характерных точек границы части земельного участка, м |
|-------------|---------------|-----------|-----------------------------------|--|
| | X | Y | | |
| 1 | 2 | 3 | 4 | 5 |
| 43 | 70455.56 | 118941.63 | данные отсутствуют | 0.1 |
| 44 | 70455.39 | 118941.66 | данные отсутствуют | 0.1 |
| 45 | 70455.23 | 118941.67 | данные отсутствуют | 0.1 |
| 46 | 70455.06 | 118941.66 | данные отсутствуют | 0.1 |
| 47 | 70454.9 | 118941.64 | данные отсутствуют | 0.1 |
| 48 | 70454.74 | 118941.61 | данные отсутствуют | 0.1 |
| 49 | 70454.58 | 118941.57 | данные отсутствуют | 0.1 |
| 50 | 70454.42 | 118941.51 | данные отсутствуют | 0.1 |
| 51 | 70454.27 | 118941.44 | данные отсутствуют | 0.1 |
| 52 | 70454.13 | 118941.36 | данные отсутствуют | 0.1 |
| 53 | 70453.99 | 118941.26 | данные отсутствуют | 0.1 |
| 54 | 70453.86 | 118941.16 | данные отсутствуют | 0.1 |
| 55 | 70453.75 | 118941.04 | данные отсутствуют | 0.1 |
| 56 | 70453.64 | 118940.92 | данные отсутствуют | 0.1 |
| 57 | 70453.54 | 118940.79 | данные отсутствуют | 0.1 |
| 58 | 70453.45 | 118940.65 | данные отсутствуют | 0.1 |
| 59 | 70453.38 | 118940.5 | данные отсутствуют | 0.1 |

| | |
|-------------------------------|-------------------|
| Государственный регистратор | ФГИС ЕГРН |
| полное наименование должности | инициалы, фамилия |
| | М.П. |

Выписка из Единого государственного реестра недвижимости об объекте недвижимости
Сведения о частях земельного участка

| | | | |
|---|---|-----------------------------|-----------------------------------|
| Земельный участок | | | |
| (вид объекта недвижимости) | | | |
| Лист № <u> </u> Раздела 4.2 | Всего листов раздела 4.2 : <u> </u> | Всего разделов: <u> </u> | Всего листов выписки: <u> </u> |
| 03.06.2020 № 99/2020/331618526 | | | |
| Кадастровый номер: 78:42:1811303:2 | | | |

| Номер точки | Координаты, м | | Описание закрепления на местности | Средняя квадратическая погрешность определения координат характерных точек границы части земельного участка, м |
|-------------|---------------|-----------|-----------------------------------|--|
| | X | Y | | |
| 1 | 2 | 3 | 4 | 5 |
| 60 | 70453.31 | 118940.35 | данные отсутствуют | 0.1 |
| 61 | 70453.27 | 118940.19 | данные отсутствуют | 0.1 |
| 62 | 70452.71 | 118938.13 | данные отсутствуют | 0.1 |
| 63 | 70420.78 | 118987.98 | данные отсутствуют | 0.1 |
| 64 | 70452.86 | 118938.09 | данные отсутствуют | 0.1 |
| 65 | 70453.96 | 118938.17 | данные отсутствуют | 0.1 |
| 66 | 70425.22 | 118983.43 | данные отсутствуют | 0.1 |
| 67 | 70434.94 | 118990 | данные отсутствуют | 0.1 |
| 68 | 70435.32 | 118989.76 | данные отсутствуют | 0.1 |
| 69 | 70435.69 | 118989.57 | данные отсутствуют | 0.1 |
| 70 | 70436.08 | 118989.42 | данные отсутствуют | 0.1 |
| 71 | 70436.47 | 118989.3 | данные отсутствуют | 0.1 |
| 72 | 70436.88 | 118989.21 | данные отсутствуют | 0.1 |
| 73 | 70437.28 | 118989.16 | данные отсутствуют | 0.1 |
| 74 | 70437.7 | 118989.14 | данные отсутствуют | 0.1 |
| 75 | 70438.11 | 118989.15 | данные отсутствуют | 0.1 |
| 76 | 70438.52 | 118989.2 | данные отсутствуют | 0.1 |

| | |
|-------------------------------|-------------------|
| Государственный регистратор | ФГИС ЕГРН |
| полное наименование должности | инициалы, фамилия |
| | М.П. |

Выписка из Единого государственного реестра недвижимости об объекте недвижимости
Сведения о частях земельного участка

| | | | |
|---------------------------------------|--------------------|---|-----------------------------|
| Земельный участок | | | |
| (вид объекта недвижимости) | | | |
| Лист № _____ | Раздела 4.2 | Всего листов раздела 4.2 : _____ | Всего листов выписки: _____ |
| 03.06.2020 № 99/2020/331618526 | | 78:42:1811303:2 | |
| Кадастровый номер: | | | |

| Номер точки | Координаты, м | | Описание закрепления на местности | Средняя квадратическая погрешность определения координат характерных точек границы части земельного участка, м |
|-------------|---------------|-----------|-----------------------------------|--|
| | X | Y | | |
| 1 | 2 | 3 | 4 | 5 |
| 77 | 70438.93 | 118989.29 | данные отсутствуют | 0.1 |
| 78 | 70439.32 | 118989.4 | данные отсутствуют | 0.1 |
| 79 | 70439.71 | 118989.55 | данные отсутствуют | 0.1 |
| 80 | 70440.08 | 118989.73 | данные отсутствуют | 0.1 |
| 81 | 70440.44 | 118989.94 | данные отсутствуют | 0.1 |
| 82 | 70440.78 | 118990.17 | данные отсутствуют | 0.1 |
| 83 | 70441.09 | 118990.44 | данные отсутствуют | 0.1 |
| 84 | 70441.39 | 118990.73 | данные отсутствуют | 0.1 |
| 85 | 70441.66 | 118991.04 | данные отсутствуют | 0.1 |
| 86 | 70441.9 | 118991.38 | данные отсутствуют | 0.1 |
| 87 | 70442.11 | 118991.73 | данные отсутствуют | 0.1 |
| 88 | 70442.3 | 118992.1 | данные отсутствуют | 0.1 |
| 89 | 70442.45 | 118992.49 | данные отсутствуют | 0.1 |
| 90 | 70442.57 | 118992.88 | данные отсутствуют | 0.1 |
| 91 | 70442.66 | 118993.29 | данные отсутствуют | 0.1 |
| 92 | 70442.71 | 118993.69 | данные отсутствуют | 0.1 |
| 93 | 70442.73 | 118994.11 | данные отсутствуют | 0.1 |

| | | | |
|-------------------------------|--|-------------------|--|
| Государственный регистратор | | ФГИС ЕГРН | |
| полное наименование должности | | инициалы, фамилия | |
| | | М.П. | |

Выписка из Единого государственного реестра недвижимости об объекте недвижимости
Сведения о частях земельного участка

| | | | |
|---------------------------------------|--------------------|---|-----------------------------|
| Земельный участок | | | |
| (вид объекта недвижимости) | | | |
| Лист № _____ | Раздела 4.2 | Всего листов раздела 4.2 : _____ | Всего листов выписки: _____ |
| 03.06.2020 № 99/2020/331618526 | | 78:42:1811303:2 | |
| Кадастровый номер: | | | |

| Номер точки | Координаты, м | | Описание закрепления на местности | Средняя квадратическая погрешность определения координат характерных точек границы части земельного участка, м |
|-------------|---------------|-----------|-----------------------------------|--|
| | X | Y | | |
| 1 | 2 | 3 | 4 | 5 |
| 94 | 70442.72 | 118994.52 | данные отсутствуют | 0.1 |
| 95 | 70442.67 | 118994.93 | данные отсутствуют | 0.1 |
| 96 | 70442.59 | 118995.34 | данные отсутствуют | 0.1 |
| 97 | 70442.47 | 118995.73 | данные отсутствуют | 0.1 |
| 98 | 70442.32 | 118996.12 | данные отсутствуют | 0.1 |
| 99 | 70442.14 | 118996.49 | данные отсутствуют | 0.1 |
| 100 | 70440.66 | 118999.27 | данные отсутствуют | 0.1 |
| 101 | 70440.45 | 118999.63 | данные отсутствуют | 0.1 |
| 102 | 70440.22 | 118999.97 | данные отсутствуют | 0.1 |
| 103 | 70439.93 | 119000.31 | данные отсутствуют | 0.1 |
| 104 | 70476.01 | 118952.02 | данные отсутствуют | 0.1 |
| 105 | 70448.2 | 119003.52 | данные отсутствуют | 0.1 |
| 106 | 70447.79 | 119003.25 | данные отсутствуют | 0.1 |
| 107 | 70447.47 | 119002.99 | данные отсутствуют | 0.1 |
| 108 | 70447.17 | 119002.7 | данные отсутствуют | 0.1 |
| 109 | 70446.9 | 119002.39 | данные отсутствуют | 0.1 |
| 110 | 70446.65 | 119002.06 | данные отсутствуют | 0.1 |

| | |
|-------------------------------|-------------------|
| Государственный регистратор | ФГИС ЕГРН |
| полное наименование должности | инициалы, фамилия |
| | подпись |
| | М.П. |

Выписка из Единого государственного реестра недвижимости об объекте недвижимости
Сведения о частях земельного участка

| | | | |
|---------------------------------------|--------------------|---|-----------------------------|
| Земельный участок | | | |
| (вид объекта недвижимости) | | | |
| Лист № _____ | Раздела 4.2 | Всего листов раздела 4.2 : _____ | Всего листов выписки: _____ |
| 03.06.2020 № 99/2020/331618526 | | 78:42:1811303:2 | |
| Кадастровый номер: _____ | | | |

| Номер точки | Координаты, м | | | Описание закрепления на местности | Средняя квадратическая погрешность определения координат характерных точек границы части земельного участка, м |
|-------------|---------------|-----------|--------------------|-----------------------------------|--|
| | X | Y | Z | | |
| 1 | 2 | 3 | 4 | 5 | |
| 111 | 70446.44 | 119001.71 | данные отсутствуют | | 0.1 |
| 112 | 70446.25 | 119001.34 | данные отсутствуют | | 0.1 |
| 113 | 70446.09 | 119000.96 | данные отсутствуют | | 0.1 |
| 114 | 70445.96 | 119000.57 | данные отсутствуют | | 0.1 |
| 115 | 70445.87 | 119000.16 | данные отсутствуют | | 0.1 |
| 116 | 70445.81 | 118999.75 | данные отсутствуют | | 0.1 |
| 117 | 70445.79 | 118999.34 | данные отсутствуют | | 0.1 |
| 118 | 70445.8 | 118998.93 | данные отсутствуют | | 0.1 |
| 119 | 70445.84 | 118998.52 | данные отсутствуют | | 0.1 |
| 120 | 70445.92 | 118998.11 | данные отсутствуют | | 0.1 |
| 121 | 70446.03 | 118997.71 | данные отсутствуют | | 0.1 |
| 122 | 70446.17 | 118997.33 | данные отсутствуют | | 0.1 |
| 123 | 70446.35 | 118996.95 | данные отсутствуют | | 0.1 |
| 124 | 70446.55 | 118996.59 | данные отсутствуют | | 0.1 |
| 125 | 70446.79 | 118996.25 | данные отсутствуют | | 0.1 |
| 126 | 70447.05 | 118995.93 | данные отсутствуют | | 0.1 |
| 127 | 70451.15 | 118991.3 | данные отсутствуют | | 0.1 |

| | | | |
|-------------------------------|--|-------------------|--|
| Государственный регистратор | | ФГИС ЕГРН | |
| полное наименование должности | | инициалы, фамилия | |
| подпись | | М.П. | |

Выписка из Единого государственного реестра недвижимости об объекте недвижимости
Сведения о частях земельного участка

| | | | |
|---------------------------------------|--------------------|---|-----------------------|
| Земельный участок | | | |
| (вид объекта недвижимости) | | | |
| Лист № _____ | Раздела 4.2 | Всего листов раздела 4.2 : _____ | Всего разделов: _____ |
| 03.06.2020 № 99/2020/331618526 | | Всего листов выписки: _____ | |
| Кадастровый номер: | | 78:42:1811303:2 | |

| Номер точки | Координаты, м | | Описание закрепления на местности | Средняя квадратическая погрешность определения координат характерных точек границы части земельного участка, м |
|-------------|---------------|-----------|-----------------------------------|--|
| | X | Y | | |
| 1 | 2 | 3 | 4 | 5 |
| 128 | 70449.73 | 118990.44 | данные отсутствуют | 0.1 |
| 129 | 70449.38 | 118990.21 | данные отсутствуют | 0.1 |
| 130 | 70449.06 | 118989.95 | данные отсутствуют | 0.1 |
| 131 | 70448.76 | 118989.67 | данные отсутствуют | 0.1 |
| 132 | 70448.48 | 118989.36 | данные отсутствуют | 0.1 |
| 133 | 70448.23 | 118989.04 | данные отсутствуют | 0.1 |
| 134 | 70448 | 118988.69 | данные отсутствуют | 0.1 |
| 135 | 70447.81 | 118988.32 | данные отсутствуют | 0.1 |
| 136 | 70447.65 | 118987.94 | данные отсутствуют | 0.1 |
| 137 | 70447.51 | 118987.55 | данные отсутствуют | 0.1 |
| 138 | 70447.42 | 118987.15 | данные отсутствуют | 0.1 |
| 139 | 70447.35 | 118986.74 | данные отсутствуют | 0.1 |
| 140 | 70447.32 | 118986.33 | данные отсутствуют | 0.1 |
| 141 | 70447.32 | 118985.92 | данные отсутствуют | 0.1 |
| 142 | 70447.36 | 118985.51 | данные отсутствуют | 0.1 |
| 143 | 70447.43 | 118985.1 | данные отсутствуют | 0.1 |
| 144 | 70447.54 | 118984.7 | данные отсутствуют | 0.1 |

| | | | |
|-------------------------------|--|-------------------|--|
| Государственный регистратор | | ФГИС ЕГРН | |
| полное наименование должности | | инициалы, фамилия | |
| | | М.П. | |

Выписка из Единого государственного реестра недвижимости об объекте недвижимости
Сведения о частях земельного участка

| | | | |
|---|---|-----------------------------|-----------------------------------|
| Земельный участок | | | |
| (вид объекта недвижимости) | | | |
| Лист № <u> </u> Раздела 4.2 | Всего листов раздела 4.2 : <u> </u> | Всего разделов: <u> </u> | Всего листов выписки: <u> </u> |
| 03.06.2020 № 99/2020/331618526 | | | |
| Кадастровый номер: 78:42:1811303:2 | | | |

| Номер точки | Координаты, м | | Описание закрепления на местности | Средняя квадратическая погрешность определения координат характерных точек границы части земельного участка, м |
|-------------|---------------|-----------|-----------------------------------|--|
| | X | Y | | |
| 1 | 2 | 3 | 4 | 5 |
| 145 | 70447.67 | 118984.31 | данные отсутствуют | 0.1 |
| 146 | 70447.84 | 118983.93 | данные отсутствуют | 0.1 |
| 147 | 70448.04 | 118983.57 | данные отсутствуют | 0.1 |
| 148 | 70448.27 | 118983.23 | данные отсутствуют | 0.1 |
| 149 | 70448.53 | 118982.9 | данные отсутствуют | 0.1 |
| 150 | 70448.81 | 118982.6 | данные отсутствуют | 0.1 |
| 151 | 70449.12 | 118982.32 | данные отсутствуют | 0.1 |
| 152 | 70449.54 | 118982.01 | данные отсутствуют | 0.1 |
| 153 | 70449.51 | 118981.77 | данные отсутствуют | 0.1 |
| 154 | 70449.48 | 118981.35 | данные отсутствуют | 0.1 |
| 155 | 70449.49 | 118980.94 | данные отсутствуют | 0.1 |
| 156 | 70449.53 | 118980.53 | данные отсутствуют | 0.1 |
| 157 | 70449.61 | 118980.12 | данные отсутствуют | 0.1 |
| 158 | 70449.72 | 118979.73 | данные отсутствуют | 0.1 |
| 159 | 70449.86 | 118979.34 | данные отсутствуют | 0.1 |
| 160 | 70450.03 | 118978.96 | данные отсутствуют | 0.1 |
| 161 | 70450.24 | 118978.6 | данные отсутствуют | 0.1 |

| | | | |
|-------------------------------|--|-------------------|--|
| Государственный регистратор | | ФГИС ЕГРН | |
| полное наименование должности | | инициалы, фамилия | |
| | | М.П. | |

Выписка из Единого государственного реестра недвижимости об объекте недвижимости
Сведения о частях земельного участка

| | | | |
|---------------------------------------|--------------------|---|-----------------------------|
| Земельный участок | | | |
| (вид объекта недвижимости) | | | |
| Лист № _____ | Раздела 4.2 | Всего листов раздела 4.2 : _____ | Всего листов выписки: _____ |
| 03.06.2020 № 99/2020/331618526 | | 78:42:1811303:2 | |
| Кадастровый номер: | | | |

| Номер точки | Координаты, м | | Описание закрепления на местности | Средняя квадратическая погрешность определения координат характерных точек границы части земельного участка, м |
|-------------|---------------|-----------|-----------------------------------|--|
| | X | Y | | |
| 1 | 2 | 3 | 4 | 5 |
| 162 | 70450.47 | 118978.26 | данные отсутствуют | 0.1 |
| 163 | 70450.73 | 118977.94 | данные отсутствуют | 0.1 |
| 164 | 70451.02 | 118977.64 | данные отсутствуют | 0.1 |
| 165 | 70451.33 | 118977.37 | данные отсутствуют | 0.1 |
| 166 | 70451.66 | 118977.12 | данные отсутствуют | 0.1 |
| 167 | 70452.01 | 118976.9 | данные отсутствуют | 0.1 |
| 168 | 70452.38 | 118976.71 | данные отсутствуют | 0.1 |
| 169 | 70452.76 | 118976.55 | данные отсутствуют | 0.1 |
| 170 | 70453.15 | 118976.43 | данные отсутствуют | 0.1 |
| 171 | 70453.55 | 118976.33 | данные отсутствуют | 0.1 |
| 172 | 70453.96 | 118976.27 | данные отсутствуют | 0.1 |
| 173 | 70454.37 | 118976.25 | данные отсутствуют | 0.1 |
| 174 | 70454.79 | 118976.26 | данные отсутствуют | 0.1 |
| 175 | 70455.2 | 118976.3 | данные отсутствуют | 0.1 |
| 176 | 70455.6 | 118976.38 | данные отсутствуют | 0.1 |
| 177 | 70456 | 118976.48 | данные отсутствуют | 0.1 |
| 178 | 70456.39 | 118976.63 | данные отсутствуют | 0.1 |

| | | | |
|-------------------------------|--|-------------------|--|
| Государственный регистратор | | ФГИС ЕГРН | |
| полное наименование должности | | инициалы, фамилия | |
| подпись | | М.П. | |

Выписка из Единого государственного реестра недвижимости об объекте недвижимости
Сведения о частях земельного участка

| | | | |
|---------------------------------------|--------------------|---|-----------------------------|
| Земельный участок | | | |
| (вид объекта недвижимости) | | | |
| Лист № _____ | Раздела 4.2 | Всего листов раздела 4.2 : _____ | Всего листов выписки: _____ |
| 03.06.2020 № 99/2020/331618526 | | 78:42:1811303:2 | |
| Кадастровый номер: _____ | | | |

| Номер точки | Координаты, м | | Описание закрепления на местности | Средняя квадратическая погрешность определения координат характерных точек границы части земельного участка, м |
|-------------|---------------|-----------|-----------------------------------|--|
| | X | Y | | |
| 1 | 2 | 3 | 4 | 5 |
| 179 | 70458.96 | 118977.69 | данные отсутствуют | 0.1 |
| 180 | 70462.4 | 118972.71 | данные отсутствуют | 0.1 |
| 181 | 70459.11 | 118970.82 | данные отсутствуют | 0.1 |
| 182 | 70458.76 | 118970.6 | данные отсутствуют | 0.1 |
| 183 | 70458.43 | 118970.35 | данные отсутствуют | 0.1 |
| 184 | 70458.12 | 118970.07 | данные отсутствуют | 0.1 |
| 185 | 70457.84 | 118969.77 | данные отсутствуют | 0.1 |
| 186 | 70457.58 | 118969.45 | данные отсутствуют | 0.1 |
| 187 | 70457.35 | 118969.11 | данные отсутствуют | 0.1 |
| 188 | 70457.15 | 118968.75 | данные отсутствуют | 0.1 |
| 189 | 70456.98 | 118968.37 | данные отсутствуют | 0.1 |
| 190 | 70456.84 | 118967.99 | данные отсутствуют | 0.1 |
| 191 | 70456.73 | 118967.59 | данные отсутствуют | 0.1 |
| 192 | 70456.65 | 118967.18 | данные отсутствуют | 0.1 |
| 193 | 70456.61 | 118966.77 | данные отсутствуют | 0.1 |
| 194 | 70456.61 | 118966.36 | данные отсутствуют | 0.1 |
| 195 | 70456.63 | 118965.94 | данные отсутствуют | 0.1 |

| | | | |
|-------------------------------|--|-------------------|--|
| Государственный регистратор | | ФГИС ЕГРН | |
| полное наименование должности | | инициалы, фамилия | |
| подпись | | М.П. | |

Выписка из Единого государственного реестра недвижимости об объекте недвижимости
Сведения о частях земельного участка

| | | | |
|---|-----------------------------------|-----------------------------|-----------------------------------|
| Земельный участок | | | |
| (вид объекта недвижимости) | | | |
| Лист № <u> </u> Раздела <u>4.2</u> | Всего листов раздела <u>4.2</u> : | Всего разделов: <u> </u> | Всего листов выписки: <u> </u> |
| 03.06.2020 № 99/2020/331618526 | | | |
| Кадастровый номер: 78:42:1811303:2 | | | |

| Номер точки | Координаты, м | | Описание закрепления на местности | Средняя квадратическая погрешность определения координат характерных точек границы части земельного участка, м |
|-------------|---------------|-----------|-----------------------------------|--|
| | X | Y | | |
| 1 | 2 | 3 | 4 | 5 |
| 196 | 70456.7 | 118965.53 | данные отсутствуют | 0.1 |
| 197 | 70456.79 | 118965.13 | данные отсутствуют | 0.1 |
| 198 | 70456.92 | 118964.74 | данные отсутствуют | 0.1 |
| 199 | 70457.08 | 118964.36 | данные отсутствуют | 0.1 |
| 200 | 70457.27 | 118963.99 | данные отсутствуют | 0.1 |
| 201 | 70457.49 | 118963.64 | данные отсутствуют | 0.1 |
| 202 | 70457.74 | 118963.31 | данные отсутствуют | 0.1 |
| 203 | 70458.01 | 118963 | данные отсутствуют | 0.1 |
| 204 | 70458.31 | 118962.72 | данные отсутствуют | 0.1 |
| 205 | 70458.64 | 118962.46 | данные отсутствуют | 0.1 |
| 206 | 70458.98 | 118962.23 | данные отсутствуют | 0.1 |
| 207 | 70459.34 | 118962.03 | данные отсутствуют | 0.1 |
| 208 | 70459.71 | 118961.85 | данные отсутствуют | 0.1 |
| 209 | 70460.1 | 118961.71 | данные отсутствуют | 0.1 |
| 210 | 70460.5 | 118961.61 | данные отсутствуют | 0.1 |
| 211 | 70460.91 | 118961.53 | данные отсутствуют | 0.1 |
| 212 | 70461.32 | 118961.49 | данные отсутствуют | 0.1 |

| | |
|-------------------------------|-------------------|
| Государственный регистратор | ФГИС ЕГРН |
| полное наименование должности | инициалы, фамилия |
| | подпись |
| | М.П. |

Выписка из Единого государственного реестра недвижимости об объекте недвижимости
Сведения о частях земельного участка

| | | | |
|---|---|-----------------------------|-----------------------------------|
| Земельный участок | | | |
| (вид объекта недвижимости) | | | |
| Лист № <u> </u> Раздела 4.2 | Всего листов раздела 4.2 : <u> </u> | Всего разделов: <u> </u> | Всего листов выписки: <u> </u> |
| 03.06.2020 № 99/2020/331618526 | | | |
| Кадастровый номер: 78:42:1811303:2 | | | |

| Номер точки | Координаты, м | | | Описание закрепления на местности | Средняя квадратическая погрешность определения координат характерных точек границы части земельного участка, м |
|-------------|---------------|-----------|---|-----------------------------------|--|
| | X | Y | Z | | |
| 1 | 2 | 3 | 4 | | 5 |
| 213 | 70461.73 | 118961.49 | | данные отсутствуют | 0.1 |
| 214 | 70462.15 | 118961.51 | | данные отсутствуют | 0.1 |
| 215 | 70462.55 | 118961.57 | | данные отсутствуют | 0.1 |
| 216 | 70462.96 | 118961.67 | | данные отсутствуют | 0.1 |
| 217 | 70463.35 | 118961.8 | | данные отсутствуют | 0.1 |
| 218 | 70463.73 | 118961.96 | | данные отсутствуют | 0.1 |
| 219 | 70464.1 | 118962.15 | | данные отсутствуют | 0.1 |
| 220 | 70467.98 | 118964.38 | | данные отсутствуют | 0.1 |

| | |
|-------------------------------|-------------------|
| Государственный регистратор | ФГИС ЕГРН |
| полное наименование должности | инициалы, фамилия |

подпись
М.П.

Выписка из Единого государственного реестра недвижимости об объекте недвижимости
Сведения о частях земельного участка

| Земельный участок | | | |
|---|--------------------|---|--|
| (вид объекта недвижимости) | | | |
| Лист № | Раздела 4.2 | Всего листов раздела 4.2 : _____ | Всего листов выписки: _____ |
| 03.06.2020 № 99/2020/331618526 | | | |
| Кадастровый номер: | | 78:42:1811303:2 | |
| Сведения о характерных точках границы части (частей) земельного участка | | | |
| Учетный номер части: 5 | | | |
| Система координат: мск 64 | | | |
| Зона № | | | |
| Номер точки | Координаты, м | | Средняя квадратическая погрешность определения координат характерных точек границы части земельного участка, м |
| | X | Y | |
| 1 | 2 | 3 | 5 |
| 1 | 70452.18 | 118938.28 | 0.1 |
| 1 | 70452.18 | 118938.28 | 0.1 |
| 1 | 70452.18 | 118938.28 | 0.1 |
| 2 | 70453.52 | 118937.91 | 0.1 |
| 2 | 70453.52 | 118937.91 | 0.1 |
| 2 | 70453.52 | 118937.91 | 0.1 |
| 3 | 70456.56 | 118939.71 | 0.1 |
| 3 | 70456.56 | 118939.71 | 0.1 |
| 4 | 70457.14 | 118940.09 | 0.1 |
| 4 | 70457.14 | 118940.09 | 0.1 |
| 5 | 70457.24 | 118939.93 | 0.1 |
| 6 | 70476.89 | 118952.59 | 0.1 |
| 6 | 70476.89 | 118952.59 | 0.1 |
| 7 | 70479.92 | 118954.51 | 0.1 |
| 7 | 70479.92 | 118954.51 | 0.1 |
| 8 | 70470.21 | 118969.45 | 0.1 |
| Государственный регистратор | | | ФГИС ЕГРН |
| полное наименование должности | | подпись | |
| | | инициалы, фамилия | |

М.П.

Выписка из Единого государственного реестра недвижимости об объекте недвижимости
Сведения о частях земельного участка

| | | | |
|---------------------------------------|--------------------|---|-----------------------------|
| Земельный участок | | | |
| (вид объекта недвижимости) | | | |
| Лист № _____ | Раздела 4.2 | Всего листов раздела 4.2 : _____ | Всего листов выписки: _____ |
| 03.06.2020 № 99/2020/331618526 | | 78:42:1811303:2 | |
| Кадастровый номер: _____ | | | |

| Номер точки | Координаты, м | | Описание закрепления на местности | Средняя квадратическая погрешность определения координат характерных точек границы части земельного участка, м |
|-------------|---------------|-----------|-----------------------------------|--|
| | X | Y | | |
| 1 | 2 | 3 | 4 | 5 |
| 8 | 70470.21 | 118969.45 | данные отсутствуют | 0.1 |
| 9 | 70468.39 | 118974.64 | данные отсутствуют | 0.1 |
| 9 | 70468.39 | 118974.64 | данные отсутствуют | 0.1 |
| 10 | 70462.78 | 118983.46 | данные отсутствуют | 0.1 |
| 10 | 70462.78 | 118983.46 | данные отсутствуют | 0.1 |
| 11 | 70458.22 | 118988.07 | данные отсутствуют | 0.1 |
| 11 | 70458.22 | 118988.07 | данные отсутствуют | 0.1 |
| 12 | 70447.23 | 119005.01 | данные отсутствуют | 0.1 |
| 13 | 70420.3 | 118987.67 | данные отсутствуют | 0.1 |
| 13 | 70420.3 | 118987.67 | данные отсутствуют | 0.1 |
| 13 | 70420.3 | 118987.67 | данные отсутствуют | 0.1 |
| 13 | 70420.3 | 118987.67 | данные отсутствуют | 0.1 |
| 14 | 70423.03 | 118983.68 | данные отсутствуют | 0.1 |
| 14 | 70423.03 | 118983.68 | данные отсутствуют | 0.1 |
| 14 | 70423.03 | 118983.68 | данные отсутствуют | 0.1 |
| 15 | 70433 | 118968.48 | данные отсутствуют | 0.1 |
| 15 | 70433 | 118968.48 | данные отсутствуют | 0.1 |

| | | | |
|-------------------------------|--|-------------------|--|
| Государственный регистратор | | ФГИС ЕГРН | |
| полное наименование должности | | инициалы, фамилия | |
| | | М.П. | |

Выписка из Единого государственного реестра недвижимости об объекте недвижимости
Сведения о частях земельного участка

| | | | |
|---------------------------------------|-----------------------------------|-----------------------------|-----------------------------------|
| Земельный участок | | | |
| (вид объекта недвижимости) | | | |
| Лист № <u> </u> Раздела <u>4.2</u> | Всего листов раздела <u>4.2</u> : | Всего разделов: <u> </u> | Всего листов выписки: <u> </u> |
| 03.06.2020 № 99/2020/331618526 | | | |
| Кадастровый номер: | | 78:42:1811303:2 | |

| Номер точки | Координаты, м | | Описание закрепления на местности | Средняя квадратическая погрешность определения координат характерных точек границы части земельного участка, м |
|-------------|---------------|-----------|-----------------------------------|--|
| | X | Y | | |
| 1 | 2 | 3 | 4 | 5 |
| 15 | 70433 | 118968.48 | данные отсутствуют | 0.1 |
| 16 | 70433.18 | 118968.59 | данные отсутствуют | 0.1 |
| 16 | 70433.18 | 118968.59 | данные отсутствуют | 0.1 |
| 16 | 70433.18 | 118968.59 | данные отсутствуют | 0.1 |
| 17 | 70443.32 | 118952.93 | данные отсутствуют | 0.1 |
| 17 | 70443.32 | 118952.93 | данные отсутствуют | 0.1 |
| 17 | 70443.32 | 118952.93 | данные отсутствуют | 0.1 |
| 18 | 70442.96 | 118952.71 | данные отсутствуют | 0.1 |
| 18 | 70442.96 | 118952.71 | данные отсутствуют | 0.1 |
| 18 | 70442.96 | 118952.71 | данные отсутствуют | 0.1 |
| 19 | 70422.91 | 118983.85 | данные отсутствуют | 0.1 |
| 20 | 70422.8 | 118984.52 | данные отсутствуют | 0.1 |
| 21 | 70422.68 | 118984.92 | данные отсутствуют | 0.1 |
| 22 | 70422.53 | 118985.31 | данные отсутствуют | 0.1 |
| 23 | 70422.35 | 118985.68 | данные отсутствуют | 0.1 |
| 24 | 70422.14 | 118986.03 | данные отсутствуют | 0.1 |
| 25 | 70421.9 | 118986.37 | данные отсутствуют | 0.1 |

| | |
|-------------------------------|-------------------|
| Государственный регистратор | ФГИС ЕГРН |
| полное наименование должности | инициалы, фамилия |
| | М.П. |

Выписка из Единого государственного реестра недвижимости об объекте недвижимости
Сведения о частях земельного участка

| | | | |
|---------------------------------------|--------------------|---|-----------------------------|
| Земельный участок | | | |
| (вид объекта недвижимости) | | | |
| Лист № _____ | Раздела 4.2 | Всего листов раздела 4.2 : _____ | Всего листов выписки: _____ |
| 03.06.2020 № 99/2020/331618526 | | 78:42:1811303:2 | |
| Кадастровый номер: _____ | | | |

| Номер точки | Координаты, м | | Описание закрепления на местности | Средняя квадратическая погрешность определения координат характерных точек границы части земельного участка, м |
|-------------|---------------|-----------|-----------------------------------|--|
| | X | Y | | |
| 1 | 2 | 3 | 4 | 5 |
| 26 | 70421.64 | 118986.69 | данные отсутствуют | 0.1 |
| 27 | 70421.35 | 118986.98 | данные отсутствуют | 0.1 |
| 28 | 70421.03 | 118987.25 | данные отсутствуют | 0.1 |
| 29 | 70420.7 | 118987.49 | данные отсутствуют | 0.1 |
| 30 | 70457.1 | 118940.29 | данные отсутствуют | 0.1 |
| 31 | 70457.04 | 118940.44 | данные отсутствуют | 0.1 |
| 32 | 70456.97 | 118940.59 | данные отсутствуют | 0.1 |
| 33 | 70456.89 | 118940.73 | данные отсутствуют | 0.1 |
| 34 | 70456.79 | 118940.87 | данные отсутствуют | 0.1 |
| 35 | 70456.69 | 118941 | данные отсутствуют | 0.1 |
| 36 | 70456.57 | 118941.12 | данные отсутствуют | 0.1 |
| 37 | 70456.45 | 118941.23 | данные отсутствуют | 0.1 |
| 38 | 70456.32 | 118941.32 | данные отсутствуют | 0.1 |
| 39 | 70456.18 | 118941.41 | данные отсутствуют | 0.1 |
| 40 | 70456.03 | 118941.49 | данные отсутствуют | 0.1 |
| 41 | 70455.88 | 118941.55 | данные отсутствуют | 0.1 |
| 42 | 70455.72 | 118941.6 | данные отсутствуют | 0.1 |

| | | | |
|-------------------------------|--|-------------------|--|
| Государственный регистратор | | ФГИС ЕГРН | |
| полное наименование должности | | инициалы, фамилия | |
| подпись | | М.П. | |

Выписка из Единого государственного реестра недвижимости об объекте недвижимости
Сведения о частях земельного участка

| | | | |
|---------------------------------------|--------------------|---|-----------------------------|
| Земельный участок | | | |
| (вид объекта недвижимости) | | | |
| Лист № _____ | Раздела 4.2 | Всего листов раздела 4.2 : _____ | Всего листов выписки: _____ |
| 03.06.2020 № 99/2020/331618526 | | 78:42:1811303:2 | |
| Кадастровый номер: | | | |

| Номер точки | Координаты, м | | Описание закрепления на местности | Средняя квадратическая погрешность определения координат характерных точек границы части земельного участка, м |
|-------------|---------------|-----------|-----------------------------------|--|
| | X | Y | | |
| 1 | 2 | 3 | 4 | 5 |
| 43 | 70455.56 | 118941.63 | данные отсутствуют | 0.1 |
| 44 | 70455.39 | 118941.66 | данные отсутствуют | 0.1 |
| 45 | 70455.23 | 118941.67 | данные отсутствуют | 0.1 |
| 46 | 70455.06 | 118941.66 | данные отсутствуют | 0.1 |
| 47 | 70454.9 | 118941.64 | данные отсутствуют | 0.1 |
| 48 | 70454.74 | 118941.61 | данные отсутствуют | 0.1 |
| 49 | 70454.58 | 118941.57 | данные отсутствуют | 0.1 |
| 50 | 70454.42 | 118941.51 | данные отсутствуют | 0.1 |
| 51 | 70454.27 | 118941.44 | данные отсутствуют | 0.1 |
| 52 | 70454.13 | 118941.36 | данные отсутствуют | 0.1 |
| 53 | 70453.99 | 118941.26 | данные отсутствуют | 0.1 |
| 54 | 70453.86 | 118941.16 | данные отсутствуют | 0.1 |
| 55 | 70453.75 | 118941.04 | данные отсутствуют | 0.1 |
| 56 | 70453.64 | 118940.92 | данные отсутствуют | 0.1 |
| 57 | 70453.54 | 118940.79 | данные отсутствуют | 0.1 |
| 58 | 70453.45 | 118940.65 | данные отсутствуют | 0.1 |
| 59 | 70453.38 | 118940.5 | данные отсутствуют | 0.1 |

| | | | |
|-------------------------------|--|-------------------|--|
| Государственный регистратор | | ФГИС ЕГРН | |
| полное наименование должности | | инициалы, фамилия | |
| | | М.П. | |

Выписка из Единого государственного реестра недвижимости об объекте недвижимости
Сведения о частях земельного участка

| | | | |
|---------------------------------------|--------------------|---|-----------------------|
| Земельный участок | | | |
| (вид объекта недвижимости) | | | |
| Лист № _____ | Раздела 4.2 | Всего листов раздела 4.2 : _____ | Всего разделов: _____ |
| 03.06.2020 № 99/2020/331618526 | | Всего листов выписки: _____ | |
| Кадастровый номер: | | 78:42:1811303:2 | |

| Номер точки | Координаты, м | | Описание закрепления на местности | Средняя квадратическая погрешность определения координат характерных точек границы части земельного участка, м |
|-------------|---------------|-----------|-----------------------------------|--|
| | X | Y | | |
| 1 | 2 | 3 | 4 | 5 |
| 60 | 70453.31 | 118940.35 | данные отсутствуют | 0.1 |
| 61 | 70453.27 | 118940.19 | данные отсутствуют | 0.1 |
| 62 | 70452.71 | 118938.13 | данные отсутствуют | 0.1 |
| 63 | 70420.78 | 118987.98 | данные отсутствуют | 0.1 |
| 64 | 70452.86 | 118938.09 | данные отсутствуют | 0.1 |
| 65 | 70453.96 | 118938.17 | данные отсутствуют | 0.1 |
| 66 | 70425.22 | 118983.43 | данные отсутствуют | 0.1 |
| 67 | 70434.94 | 118990 | данные отсутствуют | 0.1 |
| 68 | 70435.32 | 118989.76 | данные отсутствуют | 0.1 |
| 69 | 70435.69 | 118989.57 | данные отсутствуют | 0.1 |
| 70 | 70436.08 | 118989.42 | данные отсутствуют | 0.1 |
| 71 | 70436.47 | 118989.3 | данные отсутствуют | 0.1 |
| 72 | 70436.88 | 118989.21 | данные отсутствуют | 0.1 |
| 73 | 70437.28 | 118989.16 | данные отсутствуют | 0.1 |
| 74 | 70437.7 | 118989.14 | данные отсутствуют | 0.1 |
| 75 | 70438.11 | 118989.15 | данные отсутствуют | 0.1 |
| 76 | 70438.52 | 118989.2 | данные отсутствуют | 0.1 |

| | | | |
|-------------------------------|--|-------------------|--|
| Государственный регистратор | | ФГИС ЕГРН | |
| полное наименование должности | | инициалы, фамилия | |
| | | М.П. | |

Выписка из Единого государственного реестра недвижимости об объекте недвижимости
Сведения о частях земельного участка

| | | | |
|---|-----------------------------------|-----------------------------|-----------------------------------|
| Земельный участок | | | |
| (вид объекта недвижимости) | | | |
| Лист № <u> </u> Раздела <u>4.2</u> | Всего листов раздела <u>4.2</u> : | Всего разделов: <u> </u> | Всего листов выписки: <u> </u> |
| 03.06.2020 № 99/2020/331618526 | | | |
| Кадастровый номер: 78:42:1811303:2 | | | |

| Номер точки | Координаты, м | | Описание закрепления на местности | Средняя квадратическая погрешность определения координат характерных точек границы части земельного участка, м |
|-------------|---------------|-----------|-----------------------------------|--|
| | X | Y | | |
| 1 | 2 | 3 | 4 | 5 |
| 77 | 70438.93 | 118989.29 | данные отсутствуют | 0.1 |
| 78 | 70439.32 | 118989.4 | данные отсутствуют | 0.1 |
| 79 | 70439.71 | 118989.55 | данные отсутствуют | 0.1 |
| 80 | 70440.08 | 118989.73 | данные отсутствуют | 0.1 |
| 81 | 70440.44 | 118989.94 | данные отсутствуют | 0.1 |
| 82 | 70440.78 | 118990.17 | данные отсутствуют | 0.1 |
| 83 | 70441.09 | 118990.44 | данные отсутствуют | 0.1 |
| 84 | 70441.39 | 118990.73 | данные отсутствуют | 0.1 |
| 85 | 70441.66 | 118991.04 | данные отсутствуют | 0.1 |
| 86 | 70441.9 | 118991.38 | данные отсутствуют | 0.1 |
| 87 | 70442.11 | 118991.73 | данные отсутствуют | 0.1 |
| 88 | 70442.3 | 118992.1 | данные отсутствуют | 0.1 |
| 89 | 70442.45 | 118992.49 | данные отсутствуют | 0.1 |
| 90 | 70442.57 | 118992.88 | данные отсутствуют | 0.1 |
| 91 | 70442.66 | 118993.29 | данные отсутствуют | 0.1 |
| 92 | 70442.71 | 118993.69 | данные отсутствуют | 0.1 |
| 93 | 70442.73 | 118994.11 | данные отсутствуют | 0.1 |

| | | | |
|-------------------------------|--|-------------------|--|
| Государственный регистратор | | ФГИС ЕГРН | |
| полное наименование должности | | инициалы, фамилия | |
| подпись | | М.П. | |

Выписка из Единого государственного реестра недвижимости об объекте недвижимости
Сведения о частях земельного участка

| | | | |
|---------------------------------------|-----------------------------------|-----------------------------|-----------------------------------|
| Земельный участок | | | |
| (вид объекта недвижимости) | | | |
| Лист № <u> </u> Раздела <u>4.2</u> | Всего листов раздела <u>4.2</u> : | Всего разделов: <u> </u> | Всего листов выписки: <u> </u> |
| 03.06.2020 № 99/2020/331618526 | | | |
| Кадастровый номер: | | 78:42:1811303:2 | |

| Номер точки | Координаты, м | | Описание закрепления на местности | Средняя квадратическая погрешность определения координат характерных точек границы части земельного участка, м |
|-------------|---------------|-----------|-----------------------------------|--|
| | X | Y | | |
| 1 | 2 | 3 | 4 | 5 |
| 94 | 70442.72 | 118994.52 | данные отсутствуют | 0.1 |
| 95 | 70442.67 | 118994.93 | данные отсутствуют | 0.1 |
| 96 | 70442.59 | 118995.34 | данные отсутствуют | 0.1 |
| 97 | 70442.47 | 118995.73 | данные отсутствуют | 0.1 |
| 98 | 70442.32 | 118996.12 | данные отсутствуют | 0.1 |
| 99 | 70442.14 | 118996.49 | данные отсутствуют | 0.1 |
| 100 | 70440.66 | 118999.27 | данные отсутствуют | 0.1 |
| 101 | 70440.45 | 118999.63 | данные отсутствуют | 0.1 |
| 102 | 70440.22 | 118999.97 | данные отсутствуют | 0.1 |
| 103 | 70439.93 | 119000.31 | данные отсутствуют | 0.1 |
| 104 | 70476.01 | 118952.02 | данные отсутствуют | 0.1 |
| 105 | 70448.2 | 119003.52 | данные отсутствуют | 0.1 |
| 106 | 70447.79 | 119003.25 | данные отсутствуют | 0.1 |
| 107 | 70447.47 | 119002.99 | данные отсутствуют | 0.1 |
| 108 | 70447.17 | 119002.7 | данные отсутствуют | 0.1 |
| 109 | 70446.9 | 119002.39 | данные отсутствуют | 0.1 |
| 110 | 70446.65 | 119002.06 | данные отсутствуют | 0.1 |

| | |
|-------------------------------|-------------------|
| Государственный регистратор | ФГИС ЕГРН |
| полное наименование должности | инициалы, фамилия |
| | подпись |
| | М.П. |

Выписка из Единого государственного реестра недвижимости об объекте недвижимости
Сведения о частях земельного участка

| | | | |
|---------------------------------------|--------------------|---|-----------------------|
| Земельный участок | | | |
| (вид объекта недвижимости) | | | |
| Лист № _____ | Раздела 4.2 | Всего листов раздела 4.2 : _____ | Всего разделов: _____ |
| 03.06.2020 № 99/2020/331618526 | | Всего листов выписки: _____ | |
| Кадастровый номер: | | 78:42:1811303:2 | |

| Номер точки | Координаты, м | | | Описание закрепления на местности | Средняя квадратическая погрешность определения координат характерных точек границы части земельного участка, м |
|-------------|---------------|-----------|--------------------|-----------------------------------|--|
| | X | Y | Z | | |
| 1 | 2 | 3 | 4 | 5 | |
| 111 | 70446.44 | 119001.71 | данные отсутствуют | | 0.1 |
| 112 | 70446.25 | 119001.34 | данные отсутствуют | | 0.1 |
| 113 | 70446.09 | 119000.96 | данные отсутствуют | | 0.1 |
| 114 | 70445.96 | 119000.57 | данные отсутствуют | | 0.1 |
| 115 | 70445.87 | 119000.16 | данные отсутствуют | | 0.1 |
| 116 | 70445.81 | 118999.75 | данные отсутствуют | | 0.1 |
| 117 | 70445.79 | 118999.34 | данные отсутствуют | | 0.1 |
| 118 | 70445.8 | 118998.93 | данные отсутствуют | | 0.1 |
| 119 | 70445.84 | 118998.52 | данные отсутствуют | | 0.1 |
| 120 | 70445.92 | 118998.11 | данные отсутствуют | | 0.1 |
| 121 | 70446.03 | 118997.71 | данные отсутствуют | | 0.1 |
| 122 | 70446.17 | 118997.33 | данные отсутствуют | | 0.1 |
| 123 | 70446.35 | 118996.95 | данные отсутствуют | | 0.1 |
| 124 | 70446.55 | 118996.59 | данные отсутствуют | | 0.1 |
| 125 | 70446.79 | 118996.25 | данные отсутствуют | | 0.1 |
| 126 | 70447.05 | 118995.93 | данные отсутствуют | | 0.1 |
| 127 | 70451.15 | 118991.3 | данные отсутствуют | | 0.1 |

| | | | |
|-------------------------------|--|-------------------|--|
| Государственный регистратор | | ФГИС ЕГРН | |
| полное наименование должности | | инициалы, фамилия | |
| подпись | | М.П. | |

Выписка из Единого государственного реестра недвижимости об объекте недвижимости
Сведения о частях земельного участка

| | | | |
|---|-----------------------------------|-----------------------------|-----------------------------------|
| Земельный участок | | | |
| (вид объекта недвижимости) | | | |
| Лист № <u> </u> Раздела <u>4.2</u> | Всего листов раздела <u>4.2</u> : | Всего разделов: <u> </u> | Всего листов выписки: <u> </u> |
| 03.06.2020 № 99/2020/331618526 | | | |
| Кадастровый номер: 78:42:1811303:2 | | | |

| Номер точки | Координаты, м | | Описание закрепления на местности | Средняя квадратическая погрешность определения координат характерных точек границы части земельного участка, м |
|-------------|---------------|-----------|-----------------------------------|--|
| | X | Y | | |
| 1 | 2 | 3 | 4 | 5 |
| 128 | 70449.73 | 118990.44 | данные отсутствуют | 0.1 |
| 129 | 70449.38 | 118990.21 | данные отсутствуют | 0.1 |
| 130 | 70449.06 | 118989.95 | данные отсутствуют | 0.1 |
| 131 | 70448.76 | 118989.67 | данные отсутствуют | 0.1 |
| 132 | 70448.48 | 118989.36 | данные отсутствуют | 0.1 |
| 133 | 70448.23 | 118989.04 | данные отсутствуют | 0.1 |
| 134 | 70448 | 118988.69 | данные отсутствуют | 0.1 |
| 135 | 70447.81 | 118988.32 | данные отсутствуют | 0.1 |
| 136 | 70447.65 | 118987.94 | данные отсутствуют | 0.1 |
| 137 | 70447.51 | 118987.55 | данные отсутствуют | 0.1 |
| 138 | 70447.42 | 118987.15 | данные отсутствуют | 0.1 |
| 139 | 70447.35 | 118986.74 | данные отсутствуют | 0.1 |
| 140 | 70447.32 | 118986.33 | данные отсутствуют | 0.1 |
| 141 | 70447.32 | 118985.92 | данные отсутствуют | 0.1 |
| 142 | 70447.36 | 118985.51 | данные отсутствуют | 0.1 |
| 143 | 70447.43 | 118985.1 | данные отсутствуют | 0.1 |
| 144 | 70447.54 | 118984.7 | данные отсутствуют | 0.1 |

| | |
|-------------------------------|-------------------|
| Государственный регистратор | ФГИС ЕГРН |
| полное наименование должности | инициалы, фамилия |
| | подпись |
| | М.П. |

Выписка из Единого государственного реестра недвижимости об объекте недвижимости
Сведения о частях земельного участка

| | | | |
|---------------------------------------|--------------------|---|-----------------------------|
| Земельный участок | | | |
| (вид объекта недвижимости) | | | |
| Лист № _____ | Раздела 4.2 | Всего листов раздела 4.2 : _____ | Всего листов выписки: _____ |
| 03.06.2020 № 99/2020/331618526 | | 78:42:1811303:2 | |
| Кадастровый номер: | | | |

| Номер точки | Координаты, м | | Описание закрепления на местности | Средняя квадратическая погрешность определения координат характерных точек границы части земельного участка, м |
|-------------|---------------|-----------|-----------------------------------|--|
| | X | Y | | |
| 1 | 2 | 3 | 4 | 5 |
| 145 | 70447.67 | 118984.31 | данные отсутствуют | 0.1 |
| 146 | 70447.84 | 118983.93 | данные отсутствуют | 0.1 |
| 147 | 70448.04 | 118983.57 | данные отсутствуют | 0.1 |
| 148 | 70448.27 | 118983.23 | данные отсутствуют | 0.1 |
| 149 | 70448.53 | 118982.9 | данные отсутствуют | 0.1 |
| 150 | 70448.81 | 118982.6 | данные отсутствуют | 0.1 |
| 151 | 70449.12 | 118982.32 | данные отсутствуют | 0.1 |
| 152 | 70449.54 | 118982.01 | данные отсутствуют | 0.1 |
| 153 | 70449.51 | 118981.77 | данные отсутствуют | 0.1 |
| 154 | 70449.48 | 118981.35 | данные отсутствуют | 0.1 |
| 155 | 70449.49 | 118980.94 | данные отсутствуют | 0.1 |
| 156 | 70449.53 | 118980.53 | данные отсутствуют | 0.1 |
| 157 | 70449.61 | 118980.12 | данные отсутствуют | 0.1 |
| 158 | 70449.72 | 118979.73 | данные отсутствуют | 0.1 |
| 159 | 70449.86 | 118979.34 | данные отсутствуют | 0.1 |
| 160 | 70450.03 | 118978.96 | данные отсутствуют | 0.1 |
| 161 | 70450.24 | 118978.6 | данные отсутствуют | 0.1 |

| | | | |
|-------------------------------|--|-------------------|--|
| Государственный регистратор | | ФГИС ЕГРН | |
| полное наименование должности | | инициалы, фамилия | |
| | | М.П. | |

Выписка из Единого государственного реестра недвижимости об объекте недвижимости
Сведения о частях земельного участка

| | | | |
|---|---|-----------------------------|-----------------------------------|
| Земельный участок | | | |
| (вид объекта недвижимости) | | | |
| Лист № <u> </u> Раздела 4.2 | Всего листов раздела 4.2 : <u> </u> | Всего разделов: <u> </u> | Всего листов выписки: <u> </u> |
| 03.06.2020 № 99/2020/331618526 | | | |
| Кадастровый номер: 78:42:1811303:2 | | | |

| Номер точки | Координаты, м | | Описание закрепления на местности | Средняя квадратическая погрешность определения координат характерных точек границы части земельного участка, м |
|-------------|---------------|-----------|-----------------------------------|--|
| | X | Y | | |
| 1 | 2 | 3 | 4 | 5 |
| 162 | 70450.47 | 118978.26 | данные отсутствуют | 0.1 |
| 163 | 70450.73 | 118977.94 | данные отсутствуют | 0.1 |
| 164 | 70451.02 | 118977.64 | данные отсутствуют | 0.1 |
| 165 | 70451.33 | 118977.37 | данные отсутствуют | 0.1 |
| 166 | 70451.66 | 118977.12 | данные отсутствуют | 0.1 |
| 167 | 70452.01 | 118976.9 | данные отсутствуют | 0.1 |
| 168 | 70452.38 | 118976.71 | данные отсутствуют | 0.1 |
| 169 | 70452.76 | 118976.55 | данные отсутствуют | 0.1 |
| 170 | 70453.15 | 118976.43 | данные отсутствуют | 0.1 |
| 171 | 70453.55 | 118976.33 | данные отсутствуют | 0.1 |
| 172 | 70453.96 | 118976.27 | данные отсутствуют | 0.1 |
| 173 | 70454.37 | 118976.25 | данные отсутствуют | 0.1 |
| 174 | 70454.79 | 118976.26 | данные отсутствуют | 0.1 |
| 175 | 70455.2 | 118976.3 | данные отсутствуют | 0.1 |
| 176 | 70455.6 | 118976.38 | данные отсутствуют | 0.1 |
| 177 | 70456 | 118976.48 | данные отсутствуют | 0.1 |
| 178 | 70456.39 | 118976.63 | данные отсутствуют | 0.1 |

| | |
|-------------------------------|-------------------|
| Государственный регистратор | ФГИС ЕГРН |
| полное наименование должности | инициалы, фамилия |
| | подпись |
| | М.П. |

Выписка из Единого государственного реестра недвижимости об объекте недвижимости
Сведения о частях земельного участка

| | | | |
|---------------------------------------|--------------------|---|-----------------------|
| Земельный участок | | | |
| (вид объекта недвижимости) | | | |
| Лист № _____ | Раздела 4.2 | Всего листов раздела 4.2 : _____ | Всего разделов: _____ |
| 03.06.2020 № 99/2020/331618526 | | Всего листов выписки: _____ | |
| Кадастровый номер: | | 78:42:1811303:2 | |

| Номер точки | Координаты, м | | Описание закрепления на местности | Средняя квадратическая погрешность определения координат характерных точек границы части земельного участка, м |
|-------------|---------------|-----------|-----------------------------------|--|
| | X | Y | | |
| 1 | 2 | 3 | 4 | 5 |
| 179 | 70458.96 | 118977.69 | данные отсутствуют | 0.1 |
| 180 | 70462.4 | 118972.71 | данные отсутствуют | 0.1 |
| 181 | 70459.11 | 118970.82 | данные отсутствуют | 0.1 |
| 182 | 70458.76 | 118970.6 | данные отсутствуют | 0.1 |
| 183 | 70458.43 | 118970.35 | данные отсутствуют | 0.1 |
| 184 | 70458.12 | 118970.07 | данные отсутствуют | 0.1 |
| 185 | 70457.84 | 118969.77 | данные отсутствуют | 0.1 |
| 186 | 70457.58 | 118969.45 | данные отсутствуют | 0.1 |
| 187 | 70457.35 | 118969.11 | данные отсутствуют | 0.1 |
| 188 | 70457.15 | 118968.75 | данные отсутствуют | 0.1 |
| 189 | 70456.98 | 118968.37 | данные отсутствуют | 0.1 |
| 190 | 70456.84 | 118967.99 | данные отсутствуют | 0.1 |
| 191 | 70456.73 | 118967.59 | данные отсутствуют | 0.1 |
| 192 | 70456.65 | 118967.18 | данные отсутствуют | 0.1 |
| 193 | 70456.61 | 118966.77 | данные отсутствуют | 0.1 |
| 194 | 70456.61 | 118966.36 | данные отсутствуют | 0.1 |
| 195 | 70456.63 | 118965.94 | данные отсутствуют | 0.1 |

| | | | |
|-------------------------------|--|-------------------|--|
| Государственный регистратор | | ФГИС ЕГРН | |
| полное наименование должности | | инициалы, фамилия | |
| подпись | | М.П. | |

Выписка из Единого государственного реестра недвижимости об объекте недвижимости
Сведения о частях земельного участка

| | | | |
|---|---|-----------------------------|-----------------------------------|
| Земельный участок | | | |
| (вид объекта недвижимости) | | | |
| Лист № <u> </u> Раздела 4.2 | Всего листов раздела 4.2 : <u> </u> | Всего разделов: <u> </u> | Всего листов выписки: <u> </u> |
| 03.06.2020 № 99/2020/331618526 | | | |
| Кадастровый номер: 78:42:1811303:2 | | | |

| Номер точки | Координаты, м | | Описание закрепления на местности | Средняя квадратическая погрешность определения координат характерных точек границы части земельного участка, м |
|-------------|---------------|-----------|-----------------------------------|--|
| | X | Y | | |
| 1 | 2 | 3 | 4 | 5 |
| 196 | 70456.7 | 118965.53 | данные отсутствуют | 0.1 |
| 197 | 70456.79 | 118965.13 | данные отсутствуют | 0.1 |
| 198 | 70456.92 | 118964.74 | данные отсутствуют | 0.1 |
| 199 | 70457.08 | 118964.36 | данные отсутствуют | 0.1 |
| 200 | 70457.27 | 118963.99 | данные отсутствуют | 0.1 |
| 201 | 70457.49 | 118963.64 | данные отсутствуют | 0.1 |
| 202 | 70457.74 | 118963.31 | данные отсутствуют | 0.1 |
| 203 | 70458.01 | 118963 | данные отсутствуют | 0.1 |
| 204 | 70458.31 | 118962.72 | данные отсутствуют | 0.1 |
| 205 | 70458.64 | 118962.46 | данные отсутствуют | 0.1 |
| 206 | 70458.98 | 118962.23 | данные отсутствуют | 0.1 |
| 207 | 70459.34 | 118962.03 | данные отсутствуют | 0.1 |
| 208 | 70459.71 | 118961.85 | данные отсутствуют | 0.1 |
| 209 | 70460.1 | 118961.71 | данные отсутствуют | 0.1 |
| 210 | 70460.5 | 118961.61 | данные отсутствуют | 0.1 |
| 211 | 70460.91 | 118961.53 | данные отсутствуют | 0.1 |
| 212 | 70461.32 | 118961.49 | данные отсутствуют | 0.1 |

| | |
|-------------------------------|-------------------|
| Государственный регистратор | ФГИС ЕГРН |
| полное наименование должности | инициалы, фамилия |
| | подпись |
| | М.П. |

Выписка из Единого государственного реестра недвижимости об объекте недвижимости
Сведения о частях земельного участка

| | | | |
|---|---|-----------------------------|-----------------------------------|
| Земельный участок | | | |
| (вид объекта недвижимости) | | | |
| Лист № <u> </u> Раздела 4.2 | Всего листов раздела 4.2 : <u> </u> | Всего разделов: <u> </u> | Всего листов выписки: <u> </u> |
| 03.06.2020 № 99/2020/331618526 | | | |
| Кадастровый номер: 78:42:1811303:2 | | | |

| Номер точки | Координаты, м | | | Описание закрепления на местности | Средняя квадратическая погрешность определения координат характерных точек границы части земельного участка, м |
|-------------|---------------|-----------|---|-----------------------------------|--|
| | X | Y | Z | | |
| 1 | 2 | 3 | 4 | | 5 |
| 213 | 70461.73 | 118961.49 | | данные отсутствуют | 0.1 |
| 214 | 70462.15 | 118961.51 | | данные отсутствуют | 0.1 |
| 215 | 70462.55 | 118961.57 | | данные отсутствуют | 0.1 |
| 216 | 70462.96 | 118961.67 | | данные отсутствуют | 0.1 |
| 217 | 70463.35 | 118961.8 | | данные отсутствуют | 0.1 |
| 218 | 70463.73 | 118961.96 | | данные отсутствуют | 0.1 |
| 219 | 70464.1 | 118962.15 | | данные отсутствуют | 0.1 |
| 220 | 70467.98 | 118964.38 | | данные отсутствуют | 0.1 |

| | |
|-------------------------------|-------------------|
| Государственный регистратор | ФГИС ЕГРН |
| полное наименование должности | инициалы, фамилия |

М.П.

подпись

Выписка из Единого государственного реестра недвижимости об объекте недвижимости
Сведения о частях земельного участка

| Земельный участок | | | |
|---|--------------------|---|--|
| (вид объекта недвижимости) | | | |
| Лист № | Раздела 4.2 | Всего листов раздела 4.2 : _____ | Всего листов выписки: _____ |
| 03.06.2020 № 99/2020/331618526 | | | |
| Кадастровый номер: | | 78:42:1811303:2 | |
| Сведения о характерных точках границы части (частей) земельного участка | | | |
| Учетный номер части: 6 | | | |
| Система координат: мск 64 | | | |
| Зона № | | | |
| Номер точки | Координаты, м | | Средняя квадратическая погрешность определения координат характерных точек границы части земельного участка, м |
| | X | Y | |
| 1 | 2 | 3 | 5 |
| 1 | 70452.18 | 118938.28 | 0.1 |
| 1 | 70452.18 | 118938.28 | 0.1 |
| 1 | 70452.18 | 118938.28 | 0.1 |
| 2 | 70453.52 | 118937.91 | 0.1 |
| 2 | 70453.52 | 118937.91 | 0.1 |
| 2 | 70453.52 | 118937.91 | 0.1 |
| 3 | 70456.56 | 118939.71 | 0.1 |
| 3 | 70456.56 | 118939.71 | 0.1 |
| 4 | 70457.14 | 118940.09 | 0.1 |
| 4 | 70457.14 | 118940.09 | 0.1 |
| 5 | 70457.24 | 118939.93 | 0.1 |
| 6 | 70476.89 | 118952.59 | 0.1 |
| 6 | 70476.89 | 118952.59 | 0.1 |
| 7 | 70479.92 | 118954.51 | 0.1 |
| 7 | 70479.92 | 118954.51 | 0.1 |
| 8 | 70470.21 | 118969.45 | 0.1 |
| Государственный регистратор | | | ФГИС ЕГРН |
| полное наименование должности | | | подпись |
| | | | инициалы, фамилия |

М.П.

Выписка из Единого государственного реестра недвижимости об объекте недвижимости
Сведения о частях земельного участка

| | | | |
|---------------------------------------|--------------------|---|-----------------------------|
| Земельный участок | | | |
| (вид объекта недвижимости) | | | |
| Лист № _____ | Раздела 4.2 | Всего листов раздела 4.2 : _____ | Всего листов выписки: _____ |
| 03.06.2020 № 99/2020/331618526 | | 78:42:1811303:2 | |
| Кадастровый номер: _____ | | | |

| Номер точки | Координаты, м | | Описание закрепления на местности | Средняя квадратическая погрешность определения координат характерных точек границы части земельного участка, м |
|-------------|---------------|-----------|-----------------------------------|--|
| | X | Y | | |
| 1 | 2 | 3 | 4 | 5 |
| 8 | 70470.21 | 118969.45 | данные отсутствуют | 0.1 |
| 9 | 70468.39 | 118974.64 | данные отсутствуют | 0.1 |
| 9 | 70468.39 | 118974.64 | данные отсутствуют | 0.1 |
| 10 | 70462.78 | 118983.46 | данные отсутствуют | 0.1 |
| 10 | 70462.78 | 118983.46 | данные отсутствуют | 0.1 |
| 11 | 70458.22 | 118988.07 | данные отсутствуют | 0.1 |
| 11 | 70458.22 | 118988.07 | данные отсутствуют | 0.1 |
| 12 | 70447.23 | 119005.01 | данные отсутствуют | 0.1 |
| 13 | 70420.3 | 118987.67 | данные отсутствуют | 0.1 |
| 13 | 70420.3 | 118987.67 | данные отсутствуют | 0.1 |
| 13 | 70420.3 | 118987.67 | данные отсутствуют | 0.1 |
| 13 | 70420.3 | 118987.67 | данные отсутствуют | 0.1 |
| 14 | 70423.03 | 118983.68 | данные отсутствуют | 0.1 |
| 14 | 70423.03 | 118983.68 | данные отсутствуют | 0.1 |
| 14 | 70423.03 | 118983.68 | данные отсутствуют | 0.1 |
| 15 | 70433 | 118968.48 | данные отсутствуют | 0.1 |
| 15 | 70433 | 118968.48 | данные отсутствуют | 0.1 |

| | | | |
|-------------------------------|--|-------------------|--|
| Государственный регистратор | | ФГИС ЕГРН | |
| полное наименование должности | | инициалы, фамилия | |
| | | подпись | |
| | | М.П. | |

Выписка из Единого государственного реестра недвижимости об объекте недвижимости
Сведения о частях земельного участка

| | | | |
|---|-----------------------------------|-----------------------------|-----------------------------------|
| Земельный участок | | | |
| (вид объекта недвижимости) | | | |
| Лист № <u> </u> Раздела <u>4.2</u> | Всего листов раздела <u>4.2</u> : | Всего разделов: <u> </u> | Всего листов выписки: <u> </u> |
| 03.06.2020 № 99/2020/331618526 | | | |
| Кадастровый номер: 78:42:1811303:2 | | | |

| Номер точки | Координаты, м | | Описание закрепления на местности | Средняя квадратическая погрешность определения координат характерных точек границы части земельного участка, м |
|-------------|---------------|-----------|-----------------------------------|--|
| | X | Y | | |
| 1 | 2 | 3 | 4 | 5 |
| 15 | 70433 | 118968.48 | данные отсутствуют | 0.1 |
| 16 | 70433.18 | 118968.59 | данные отсутствуют | 0.1 |
| 16 | 70433.18 | 118968.59 | данные отсутствуют | 0.1 |
| 16 | 70433.18 | 118968.59 | данные отсутствуют | 0.1 |
| 17 | 70443.32 | 118952.93 | данные отсутствуют | 0.1 |
| 17 | 70443.32 | 118952.93 | данные отсутствуют | 0.1 |
| 17 | 70443.32 | 118952.93 | данные отсутствуют | 0.1 |
| 18 | 70442.96 | 118952.71 | данные отсутствуют | 0.1 |
| 18 | 70442.96 | 118952.71 | данные отсутствуют | 0.1 |
| 18 | 70442.96 | 118952.71 | данные отсутствуют | 0.1 |
| 19 | 70422.91 | 118983.85 | данные отсутствуют | 0.1 |
| 20 | 70422.8 | 118984.52 | данные отсутствуют | 0.1 |
| 21 | 70422.68 | 118984.92 | данные отсутствуют | 0.1 |
| 22 | 70422.53 | 118985.31 | данные отсутствуют | 0.1 |
| 23 | 70422.35 | 118985.68 | данные отсутствуют | 0.1 |
| 24 | 70422.14 | 118986.03 | данные отсутствуют | 0.1 |
| 25 | 70421.9 | 118986.37 | данные отсутствуют | 0.1 |

| | |
|-------------------------------|-------------------|
| Государственный регистратор | ФГИС ЕГРН |
| полное наименование должности | инициалы, фамилия |
| | М.П. |

Выписка из Единого государственного реестра недвижимости об объекте недвижимости
Сведения о частях земельного участка

| | | | |
|---|---|-----------------------------|-----------------------------------|
| Земельный участок | | | |
| (вид объекта недвижимости) | | | |
| Лист № <u> </u> Раздела 4.2 | Всего листов раздела 4.2 : <u> </u> | Всего разделов: <u> </u> | Всего листов выписки: <u> </u> |
| 03.06.2020 № 99/2020/331618526 | | | |
| Кадастровый номер: 78:42:1811303:2 | | | |

| Номер точки | Координаты, м | | | Описание закрепления на местности | Средняя квадратическая погрешность определения координат характерных точек границы части земельного участка, м |
|-------------|---------------|-----------|--------------------|-----------------------------------|--|
| | X | Y | Z | | |
| 1 | 2 | 3 | 4 | 5 | |
| 26 | 70421.64 | 118986.69 | данные отсутствуют | | 0.1 |
| 27 | 70421.35 | 118986.98 | данные отсутствуют | | 0.1 |
| 28 | 70421.03 | 118987.25 | данные отсутствуют | | 0.1 |
| 29 | 70420.7 | 118987.49 | данные отсутствуют | | 0.1 |
| 30 | 70457.1 | 118940.29 | данные отсутствуют | | 0.1 |
| 31 | 70457.04 | 118940.44 | данные отсутствуют | | 0.1 |
| 32 | 70456.97 | 118940.59 | данные отсутствуют | | 0.1 |
| 33 | 70456.89 | 118940.73 | данные отсутствуют | | 0.1 |
| 34 | 70456.79 | 118940.87 | данные отсутствуют | | 0.1 |
| 35 | 70456.69 | 118941 | данные отсутствуют | | 0.1 |
| 36 | 70456.57 | 118941.12 | данные отсутствуют | | 0.1 |
| 37 | 70456.45 | 118941.23 | данные отсутствуют | | 0.1 |
| 38 | 70456.32 | 118941.32 | данные отсутствуют | | 0.1 |
| 39 | 70456.18 | 118941.41 | данные отсутствуют | | 0.1 |
| 40 | 70456.03 | 118941.49 | данные отсутствуют | | 0.1 |
| 41 | 70455.88 | 118941.55 | данные отсутствуют | | 0.1 |
| 42 | 70455.72 | 118941.6 | данные отсутствуют | | 0.1 |

| | |
|-------------------------------|-------------------|
| Государственный регистратор | ФГИС ЕГРН |
| полное наименование должности | инициалы, фамилия |
| | подпись |
| | М.П. |

Выписка из Единого государственного реестра недвижимости об объекте недвижимости
Сведения о частях земельного участка

| | | | |
|---|---|-----------------------------|-----------------------------------|
| Земельный участок | | | |
| (вид объекта недвижимости) | | | |
| Лист № <u> </u> Раздела 4.2 | Всего листов раздела 4.2 : <u> </u> | Всего разделов: <u> </u> | Всего листов выписки: <u> </u> |
| 03.06.2020 № 99/2020/331618526 | | | |
| Кадастровый номер: 78:42:1811303:2 | | | |

| Номер точки | Координаты, м | | | Описание закрепления на местности | Средняя квадратическая погрешность определения координат характерных точек границы части земельного участка, м |
|-------------|---------------|-----------|--------------------|-----------------------------------|--|
| | X | Y | Z | | |
| 1 | 2 | 3 | 4 | 5 | |
| 43 | 70455.56 | 118941.63 | данные отсутствуют | | 0.1 |
| 44 | 70455.39 | 118941.66 | данные отсутствуют | | 0.1 |
| 45 | 70455.23 | 118941.67 | данные отсутствуют | | 0.1 |
| 46 | 70455.06 | 118941.66 | данные отсутствуют | | 0.1 |
| 47 | 70454.9 | 118941.64 | данные отсутствуют | | 0.1 |
| 48 | 70454.74 | 118941.61 | данные отсутствуют | | 0.1 |
| 49 | 70454.58 | 118941.57 | данные отсутствуют | | 0.1 |
| 50 | 70454.42 | 118941.51 | данные отсутствуют | | 0.1 |
| 51 | 70454.27 | 118941.44 | данные отсутствуют | | 0.1 |
| 52 | 70454.13 | 118941.36 | данные отсутствуют | | 0.1 |
| 53 | 70453.99 | 118941.26 | данные отсутствуют | | 0.1 |
| 54 | 70453.86 | 118941.16 | данные отсутствуют | | 0.1 |
| 55 | 70453.75 | 118941.04 | данные отсутствуют | | 0.1 |
| 56 | 70453.64 | 118940.92 | данные отсутствуют | | 0.1 |
| 57 | 70453.54 | 118940.79 | данные отсутствуют | | 0.1 |
| 58 | 70453.45 | 118940.65 | данные отсутствуют | | 0.1 |
| 59 | 70453.38 | 118940.5 | данные отсутствуют | | 0.1 |

| | |
|-------------------------------|-------------------|
| Государственный регистратор | ФГИС ЕГРН |
| полное наименование должности | инициалы, фамилия |
| | подпись |
| | М.П. |

Выписка из Единого государственного реестра недвижимости об объекте недвижимости
Сведения о частях земельного участка

| | | | |
|---|---|-----------------------------|-----------------------------------|
| Земельный участок | | | |
| (вид объекта недвижимости) | | | |
| Лист № <u> </u> Раздела 4.2 | Всего листов раздела 4.2 : <u> </u> | Всего разделов: <u> </u> | Всего листов выписки: <u> </u> |
| 03.06.2020 № 99/2020/331618526 | | | |
| Кадастровый номер: 78:42:1811303:2 | | | |

| Номер точки | Координаты, м | | | Описание закрепления на местности | Средняя квадратическая погрешность определения координат характерных точек границы части земельного участка, м |
|-------------|---------------|-----------|--------------------|-----------------------------------|--|
| | X | Y | Z | | |
| 1 | 2 | 3 | 4 | 5 | |
| 60 | 70453.31 | 118940.35 | данные отсутствуют | 0.1 | |
| 61 | 70453.27 | 118940.19 | данные отсутствуют | 0.1 | |
| 62 | 70452.71 | 118938.13 | данные отсутствуют | 0.1 | |
| 63 | 70420.78 | 118987.98 | данные отсутствуют | 0.1 | |
| 64 | 70452.86 | 118938.09 | данные отсутствуют | 0.1 | |
| 65 | 70453.96 | 118938.17 | данные отсутствуют | 0.1 | |
| 66 | 70425.22 | 118983.43 | данные отсутствуют | 0.1 | |
| 67 | 70434.94 | 118990 | данные отсутствуют | 0.1 | |
| 68 | 70435.32 | 118989.76 | данные отсутствуют | 0.1 | |
| 69 | 70435.69 | 118989.57 | данные отсутствуют | 0.1 | |
| 70 | 70436.08 | 118989.42 | данные отсутствуют | 0.1 | |
| 71 | 70436.47 | 118989.3 | данные отсутствуют | 0.1 | |
| 72 | 70436.88 | 118989.21 | данные отсутствуют | 0.1 | |
| 73 | 70437.28 | 118989.16 | данные отсутствуют | 0.1 | |
| 74 | 70437.7 | 118989.14 | данные отсутствуют | 0.1 | |
| 75 | 70438.11 | 118989.15 | данные отсутствуют | 0.1 | |
| 76 | 70438.52 | 118989.2 | данные отсутствуют | 0.1 | |

| | |
|-------------------------------|-------------------|
| Государственный регистратор | ФГИС ЕГРН |
| полное наименование должности | инициалы, фамилия |
| | подпись |
| | М.П. |

Выписка из Единого государственного реестра недвижимости об объекте недвижимости
Сведения о частях земельного участка

| | | | |
|---|---|-----------------------------|-----------------------------------|
| Земельный участок | | | |
| (вид объекта недвижимости) | | | |
| Лист № <u> </u> Раздела 4.2 | Всего листов раздела 4.2 : <u> </u> | Всего разделов: <u> </u> | Всего листов выписки: <u> </u> |
| 03.06.2020 № 99/2020/331618526 | | | |
| Кадастровый номер: 78:42:1811303:2 | | | |

| Номер точки | Координаты, м | | | Описание закрепления на местности | Средняя квадратическая погрешность определения координат характерных точек границы части земельного участка, м |
|-------------|---------------|-----------|--------------------|-----------------------------------|--|
| | X | Y | Z | | |
| 1 | 2 | 3 | 4 | 5 | |
| 77 | 70438.93 | 118989.29 | данные отсутствуют | | 0.1 |
| 78 | 70439.32 | 118989.4 | данные отсутствуют | | 0.1 |
| 79 | 70439.71 | 118989.55 | данные отсутствуют | | 0.1 |
| 80 | 70440.08 | 118989.73 | данные отсутствуют | | 0.1 |
| 81 | 70440.44 | 118989.94 | данные отсутствуют | | 0.1 |
| 82 | 70440.78 | 118990.17 | данные отсутствуют | | 0.1 |
| 83 | 70441.09 | 118990.44 | данные отсутствуют | | 0.1 |
| 84 | 70441.39 | 118990.73 | данные отсутствуют | | 0.1 |
| 85 | 70441.66 | 118991.04 | данные отсутствуют | | 0.1 |
| 86 | 70441.9 | 118991.38 | данные отсутствуют | | 0.1 |
| 87 | 70442.11 | 118991.73 | данные отсутствуют | | 0.1 |
| 88 | 70442.3 | 118992.1 | данные отсутствуют | | 0.1 |
| 89 | 70442.45 | 118992.49 | данные отсутствуют | | 0.1 |
| 90 | 70442.57 | 118992.88 | данные отсутствуют | | 0.1 |
| 91 | 70442.66 | 118993.29 | данные отсутствуют | | 0.1 |
| 92 | 70442.71 | 118993.69 | данные отсутствуют | | 0.1 |
| 93 | 70442.73 | 118994.11 | данные отсутствуют | | 0.1 |

| | |
|-------------------------------|-------------------|
| Государственный регистратор | ФГИС ЕГРН |
| полное наименование должности | инициалы, фамилия |
| | подпись |
| | М.П. |

Выписка из Единого государственного реестра недвижимости об объекте недвижимости
Сведения о частях земельного участка

| | | | |
|---|---|-----------------------------|-----------------------------------|
| Земельный участок | | | |
| (вид объекта недвижимости) | | | |
| Лист № <u> </u> Раздела 4.2 | Всего листов раздела 4.2 : <u> </u> | Всего разделов: <u> </u> | Всего листов выписки: <u> </u> |
| 03.06.2020 № 99/2020/331618526 | | | |
| Кадастровый номер: 78:42:1811303:2 | | | |

| Номер точки | Координаты, м | | | Описание закрепления на местности | Средняя квадратическая погрешность определения координат характерных точек границы части земельного участка, м |
|-------------|---------------|-----------|--------------------|-----------------------------------|--|
| | X | Y | Z | | |
| 1 | 2 | 3 | 4 | 5 | |
| 94 | 70442.72 | 118994.52 | данные отсутствуют | | 0.1 |
| 95 | 70442.67 | 118994.93 | данные отсутствуют | | 0.1 |
| 96 | 70442.59 | 118995.34 | данные отсутствуют | | 0.1 |
| 97 | 70442.47 | 118995.73 | данные отсутствуют | | 0.1 |
| 98 | 70442.32 | 118996.12 | данные отсутствуют | | 0.1 |
| 99 | 70442.14 | 118996.49 | данные отсутствуют | | 0.1 |
| 100 | 70440.66 | 118999.27 | данные отсутствуют | | 0.1 |
| 101 | 70440.45 | 118999.63 | данные отсутствуют | | 0.1 |
| 102 | 70440.22 | 118999.97 | данные отсутствуют | | 0.1 |
| 103 | 70439.93 | 119000.31 | данные отсутствуют | | 0.1 |
| 104 | 70476.01 | 118952.02 | данные отсутствуют | | 0.1 |
| 105 | 70448.2 | 119003.52 | данные отсутствуют | | 0.1 |
| 106 | 70447.79 | 119003.25 | данные отсутствуют | | 0.1 |
| 107 | 70447.47 | 119002.99 | данные отсутствуют | | 0.1 |
| 108 | 70447.17 | 119002.7 | данные отсутствуют | | 0.1 |
| 109 | 70446.9 | 119002.39 | данные отсутствуют | | 0.1 |
| 110 | 70446.65 | 119002.06 | данные отсутствуют | | 0.1 |

| | |
|-------------------------------|-------------------|
| Государственный регистратор | ФГИС ЕГРН |
| полное наименование должности | инициалы, фамилия |
| | подпись |
| | М.П. |

Выписка из Единого государственного реестра недвижимости об объекте недвижимости
Сведения о частях земельного участка

| | | | |
|---|---|-----------------------------|-----------------------------------|
| Земельный участок | | | |
| (вид объекта недвижимости) | | | |
| Лист № <u> </u> Раздела 4.2 | Всего листов раздела 4.2 : <u> </u> | Всего разделов: <u> </u> | Всего листов выписки: <u> </u> |
| 03.06.2020 № 99/2020/331618526 | | | |
| Кадастровый номер: 78:42:1811303:2 | | | |

| Номер точки | Координаты, м | | | Описание закрепления на местности | Средняя квадратическая погрешность определения координат характерных точек границы части земельного участка, м |
|-------------|---------------|-----------|--------------------|-----------------------------------|--|
| | X | Y | Z | | |
| 1 | 2 | 3 | 4 | 5 | |
| 111 | 70446.44 | 119001.71 | данные отсутствуют | | 0.1 |
| 112 | 70446.25 | 119001.34 | данные отсутствуют | | 0.1 |
| 113 | 70446.09 | 119000.96 | данные отсутствуют | | 0.1 |
| 114 | 70445.96 | 119000.57 | данные отсутствуют | | 0.1 |
| 115 | 70445.87 | 119000.16 | данные отсутствуют | | 0.1 |
| 116 | 70445.81 | 118999.75 | данные отсутствуют | | 0.1 |
| 117 | 70445.79 | 118999.34 | данные отсутствуют | | 0.1 |
| 118 | 70445.8 | 118998.93 | данные отсутствуют | | 0.1 |
| 119 | 70445.84 | 118998.52 | данные отсутствуют | | 0.1 |
| 120 | 70445.92 | 118998.11 | данные отсутствуют | | 0.1 |
| 121 | 70446.03 | 118997.71 | данные отсутствуют | | 0.1 |
| 122 | 70446.17 | 118997.33 | данные отсутствуют | | 0.1 |
| 123 | 70446.35 | 118996.95 | данные отсутствуют | | 0.1 |
| 124 | 70446.55 | 118996.59 | данные отсутствуют | | 0.1 |
| 125 | 70446.79 | 118996.25 | данные отсутствуют | | 0.1 |
| 126 | 70447.05 | 118995.93 | данные отсутствуют | | 0.1 |
| 127 | 70451.15 | 118991.3 | данные отсутствуют | | 0.1 |

| | |
|-------------------------------|-------------------|
| Государственный регистратор | ФГИС ЕГРН |
| полное наименование должности | инициалы, фамилия |
| | М.П. |

Выписка из Единого государственного реестра недвижимости об объекте недвижимости
Сведения о частях земельного участка

| | | | |
|---|---|-----------------------------|-----------------------------------|
| Земельный участок | | | |
| (вид объекта недвижимости) | | | |
| Лист № <u> </u> Раздела 4.2 | Всего листов раздела 4.2 : <u> </u> | Всего разделов: <u> </u> | Всего листов выписки: <u> </u> |
| 03.06.2020 № 99/2020/331618526 | | | |
| Кадастровый номер: 78:42:1811303:2 | | | |

| Номер точки | Координаты, м | | | Описание закрепления на местности | Средняя квадратическая погрешность определения координат характерных точек границы части земельного участка, м |
|-------------|---------------|-----------|--------------------|-----------------------------------|--|
| | X | Y | Z | | |
| 1 | 2 | 3 | 4 | 5 | |
| 128 | 70449.73 | 118990.44 | данные отсутствуют | | 0.1 |
| 129 | 70449.38 | 118990.21 | данные отсутствуют | | 0.1 |
| 130 | 70449.06 | 118989.95 | данные отсутствуют | | 0.1 |
| 131 | 70448.76 | 118989.67 | данные отсутствуют | | 0.1 |
| 132 | 70448.48 | 118989.36 | данные отсутствуют | | 0.1 |
| 133 | 70448.23 | 118989.04 | данные отсутствуют | | 0.1 |
| 134 | 70448 | 118988.69 | данные отсутствуют | | 0.1 |
| 135 | 70447.81 | 118988.32 | данные отсутствуют | | 0.1 |
| 136 | 70447.65 | 118987.94 | данные отсутствуют | | 0.1 |
| 137 | 70447.51 | 118987.55 | данные отсутствуют | | 0.1 |
| 138 | 70447.42 | 118987.15 | данные отсутствуют | | 0.1 |
| 139 | 70447.35 | 118986.74 | данные отсутствуют | | 0.1 |
| 140 | 70447.32 | 118986.33 | данные отсутствуют | | 0.1 |
| 141 | 70447.32 | 118985.92 | данные отсутствуют | | 0.1 |
| 142 | 70447.36 | 118985.51 | данные отсутствуют | | 0.1 |
| 143 | 70447.43 | 118985.1 | данные отсутствуют | | 0.1 |
| 144 | 70447.54 | 118984.7 | данные отсутствуют | | 0.1 |

| | |
|-------------------------------|-------------------|
| Государственный регистратор | ФГИС ЕГРН |
| полное наименование должности | инициалы, фамилия |
| | подпись |
| | М.П. |

Выписка из Единого государственного реестра недвижимости об объекте недвижимости
Сведения о частях земельного участка

| | | | |
|---|---|-----------------------------|-----------------------------------|
| Земельный участок | | | |
| (вид объекта недвижимости) | | | |
| Лист № <u> </u> Раздела 4.2 | Всего листов раздела 4.2 : <u> </u> | Всего разделов: <u> </u> | Всего листов выписки: <u> </u> |
| 03.06.2020 № 99/2020/331618526 | | | |
| Кадастровый номер: 78:42:1811303:2 | | | |

| Номер точки | Координаты, м | | Описание закрепления на местности | Средняя квадратическая погрешность определения координат характерных точек границы части земельного участка, м |
|-------------|---------------|-----------|-----------------------------------|--|
| | X | Y | | |
| 1 | 2 | 3 | 4 | 5 |
| 145 | 70447.67 | 118984.31 | данные отсутствуют | 0.1 |
| 146 | 70447.84 | 118983.93 | данные отсутствуют | 0.1 |
| 147 | 70448.04 | 118983.57 | данные отсутствуют | 0.1 |
| 148 | 70448.27 | 118983.23 | данные отсутствуют | 0.1 |
| 149 | 70448.53 | 118982.9 | данные отсутствуют | 0.1 |
| 150 | 70448.81 | 118982.6 | данные отсутствуют | 0.1 |
| 151 | 70449.12 | 118982.32 | данные отсутствуют | 0.1 |
| 152 | 70449.54 | 118982.01 | данные отсутствуют | 0.1 |
| 153 | 70449.51 | 118981.77 | данные отсутствуют | 0.1 |
| 154 | 70449.48 | 118981.35 | данные отсутствуют | 0.1 |
| 155 | 70449.49 | 118980.94 | данные отсутствуют | 0.1 |
| 156 | 70449.53 | 118980.53 | данные отсутствуют | 0.1 |
| 157 | 70449.61 | 118980.12 | данные отсутствуют | 0.1 |
| 158 | 70449.72 | 118979.73 | данные отсутствуют | 0.1 |
| 159 | 70449.86 | 118979.34 | данные отсутствуют | 0.1 |
| 160 | 70450.03 | 118978.96 | данные отсутствуют | 0.1 |
| 161 | 70450.24 | 118978.6 | данные отсутствуют | 0.1 |

| | |
|-------------------------------|-------------------|
| Государственный регистратор | ФГИС ЕГРН |
| полное наименование должности | инициалы, фамилия |
| | подпись |
| | М.П. |

Выписка из Единого государственного реестра недвижимости об объекте недвижимости
Сведения о частях земельного участка

| | | | |
|---|---|-----------------------------|-----------------------------------|
| Земельный участок | | | |
| (вид объекта недвижимости) | | | |
| Лист № <u> </u> Раздела 4.2 | Всего листов раздела 4.2 : <u> </u> | Всего разделов: <u> </u> | Всего листов выписки: <u> </u> |
| 03.06.2020 № 99/2020/331618526 | | | |
| Кадастровый номер: 78:42:1811303:2 | | | |

| Номер точки | Координаты, м | | Описание закрепления на местности | Средняя квадратическая погрешность определения координат характерных точек границы части земельного участка, м |
|-------------|---------------|-----------|-----------------------------------|--|
| | X | Y | | |
| 1 | 2 | 3 | 4 | 5 |
| 162 | 70450.47 | 118978.26 | данные отсутствуют | 0.1 |
| 163 | 70450.73 | 118977.94 | данные отсутствуют | 0.1 |
| 164 | 70451.02 | 118977.64 | данные отсутствуют | 0.1 |
| 165 | 70451.33 | 118977.37 | данные отсутствуют | 0.1 |
| 166 | 70451.66 | 118977.12 | данные отсутствуют | 0.1 |
| 167 | 70452.01 | 118976.9 | данные отсутствуют | 0.1 |
| 168 | 70452.38 | 118976.71 | данные отсутствуют | 0.1 |
| 169 | 70452.76 | 118976.55 | данные отсутствуют | 0.1 |
| 170 | 70453.15 | 118976.43 | данные отсутствуют | 0.1 |
| 171 | 70453.55 | 118976.33 | данные отсутствуют | 0.1 |
| 172 | 70453.96 | 118976.27 | данные отсутствуют | 0.1 |
| 173 | 70454.37 | 118976.25 | данные отсутствуют | 0.1 |
| 174 | 70454.79 | 118976.26 | данные отсутствуют | 0.1 |
| 175 | 70455.2 | 118976.3 | данные отсутствуют | 0.1 |
| 176 | 70455.6 | 118976.38 | данные отсутствуют | 0.1 |
| 177 | 70456 | 118976.48 | данные отсутствуют | 0.1 |
| 178 | 70456.39 | 118976.63 | данные отсутствуют | 0.1 |

| | |
|-------------------------------|-------------------|
| Государственный регистратор | ФГИС ЕГРН |
| полное наименование должности | инициалы, фамилия |
| | подпись |
| | М.П. |

Выписка из Единого государственного реестра недвижимости об объекте недвижимости
Сведения о частях земельного участка

| | | | |
|---|---|-----------------------------|-----------------------------------|
| Земельный участок | | | |
| (вид объекта недвижимости) | | | |
| Лист № <u> </u> Раздела 4.2 | Всего листов раздела 4.2 : <u> </u> | Всего разделов: <u> </u> | Всего листов выписки: <u> </u> |
| 03.06.2020 № 99/2020/331618526 | | | |
| Кадастровый номер: 78:42:1811303:2 | | | |

| Номер точки | Координаты, м | | | Описание закрепления на местности | Средняя квадратическая погрешность определения координат характерных точек границы части земельного участка, м |
|-------------|---------------|-----------|--------------------|-----------------------------------|--|
| | X | Y | Z | | |
| 1 | 2 | 3 | 4 | 5 | |
| 179 | 70458.96 | 118977.69 | данные отсутствуют | | 0.1 |
| 180 | 70462.4 | 118972.71 | данные отсутствуют | | 0.1 |
| 181 | 70459.11 | 118970.82 | данные отсутствуют | | 0.1 |
| 182 | 70458.76 | 118970.6 | данные отсутствуют | | 0.1 |
| 183 | 70458.43 | 118970.35 | данные отсутствуют | | 0.1 |
| 184 | 70458.12 | 118970.07 | данные отсутствуют | | 0.1 |
| 185 | 70457.84 | 118969.77 | данные отсутствуют | | 0.1 |
| 186 | 70457.58 | 118969.45 | данные отсутствуют | | 0.1 |
| 187 | 70457.35 | 118969.11 | данные отсутствуют | | 0.1 |
| 188 | 70457.15 | 118968.75 | данные отсутствуют | | 0.1 |
| 189 | 70456.98 | 118968.37 | данные отсутствуют | | 0.1 |
| 190 | 70456.84 | 118967.99 | данные отсутствуют | | 0.1 |
| 191 | 70456.73 | 118967.59 | данные отсутствуют | | 0.1 |
| 192 | 70456.65 | 118967.18 | данные отсутствуют | | 0.1 |
| 193 | 70456.61 | 118966.77 | данные отсутствуют | | 0.1 |
| 194 | 70456.61 | 118966.36 | данные отсутствуют | | 0.1 |
| 195 | 70456.63 | 118965.94 | данные отсутствуют | | 0.1 |

| | |
|-------------------------------|-------------------|
| Государственный регистратор | ФГИС ЕГРН |
| полное наименование должности | инициалы, фамилия |
| | подпись |
| | М.П. |

Выписка из Единого государственного реестра недвижимости об объекте недвижимости
Сведения о частях земельного участка

| | | | |
|---|---|-----------------------------|-----------------------------------|
| Земельный участок | | | |
| (вид объекта недвижимости) | | | |
| Лист № <u> </u> Раздела 4.2 | Всего листов раздела 4.2 : <u> </u> | Всего разделов: <u> </u> | Всего листов выписки: <u> </u> |
| 03.06.2020 № 99/2020/331618526 | | | |
| Кадастровый номер: 78:42:1811303:2 | | | |

| Номер точки | Координаты, м | | Описание закрепления на местности | Средняя квадратическая погрешность определения координат характерных точек границы части земельного участка, м |
|-------------|---------------|-----------|-----------------------------------|--|
| | X | Y | | |
| 1 | 2 | 3 | 4 | 5 |
| 196 | 70456.7 | 118965.53 | данные отсутствуют | 0.1 |
| 197 | 70456.79 | 118965.13 | данные отсутствуют | 0.1 |
| 198 | 70456.92 | 118964.74 | данные отсутствуют | 0.1 |
| 199 | 70457.08 | 118964.36 | данные отсутствуют | 0.1 |
| 200 | 70457.27 | 118963.99 | данные отсутствуют | 0.1 |
| 201 | 70457.49 | 118963.64 | данные отсутствуют | 0.1 |
| 202 | 70457.74 | 118963.31 | данные отсутствуют | 0.1 |
| 203 | 70458.01 | 118963 | данные отсутствуют | 0.1 |
| 204 | 70458.31 | 118962.72 | данные отсутствуют | 0.1 |
| 205 | 70458.64 | 118962.46 | данные отсутствуют | 0.1 |
| 206 | 70458.98 | 118962.23 | данные отсутствуют | 0.1 |
| 207 | 70459.34 | 118962.03 | данные отсутствуют | 0.1 |
| 208 | 70459.71 | 118961.85 | данные отсутствуют | 0.1 |
| 209 | 70460.1 | 118961.71 | данные отсутствуют | 0.1 |
| 210 | 70460.5 | 118961.61 | данные отсутствуют | 0.1 |
| 211 | 70460.91 | 118961.53 | данные отсутствуют | 0.1 |
| 212 | 70461.32 | 118961.49 | данные отсутствуют | 0.1 |

| | |
|-------------------------------|-------------------|
| Государственный регистратор | ФГИС ЕГРН |
| полное наименование должности | инициалы, фамилия |
| | М.П. |

Выписка из Единого государственного реестра недвижимости об объекте недвижимости
Сведения о частях земельного участка

| | | | |
|---|---|-----------------------------|-----------------------------------|
| Земельный участок | | | |
| (вид объекта недвижимости) | | | |
| Лист № <u> </u> Раздела 4.2 | Всего листов раздела 4.2 : <u> </u> | Всего разделов: <u> </u> | Всего листов выписки: <u> </u> |
| 03.06.2020 № 99/2020/331618526 | | | |
| Кадастровый номер: 78:42:1811303:2 | | | |

| Номер точки | Координаты, м | | | Описание закрепления на местности | Средняя квадратическая погрешность определения координат характерных точек границы части земельного участка, м |
|-------------|---------------|-----------|---|-----------------------------------|--|
| | X | Y | Z | | |
| 1 | 2 | 3 | 4 | | 5 |
| 213 | 70461.73 | 118961.49 | | данные отсутствуют | 0.1 |
| 214 | 70462.15 | 118961.51 | | данные отсутствуют | 0.1 |
| 215 | 70462.55 | 118961.57 | | данные отсутствуют | 0.1 |
| 216 | 70462.96 | 118961.67 | | данные отсутствуют | 0.1 |
| 217 | 70463.35 | 118961.8 | | данные отсутствуют | 0.1 |
| 218 | 70463.73 | 118961.96 | | данные отсутствуют | 0.1 |
| 219 | 70464.1 | 118962.15 | | данные отсутствуют | 0.1 |
| 220 | 70467.98 | 118964.38 | | данные отсутствуют | 0.1 |

| | |
|-------------------------------|-------------------|
| Государственный регистратор | ФГИС ЕГРН |
| полное наименование должности | инициалы, фамилия |

М.П.

подпись

Выписка из Единого государственного реестра недвижимости об объекте недвижимости
Сведения о частях земельного участка

| Земельный участок | | | |
|---|--------------------|--|--|
| (вид объекта недвижимости) | | | |
| Лист № | Раздела 4.2 | Всего листов раздела 4.2: _____ | Всего листов выписки: _____ |
| 03.06.2020 № 99/2020/331618526 | | | |
| Кадастровый номер: | | 78:42:1811303:2 | |
| Сведения о характерных точках границы части (частей) земельного участка | | | |
| Учетный номер части: 7 | | | |
| Система координат: мск 64 | | | |
| Зона № | | | |
| Номер точки | Координаты, м | | Средняя квадратическая погрешность определения координат характерных точек границы части земельного участка, м |
| | X | Y | |
| 1 | 2 | 3 | 5 |
| 1 | 70452.18 | 118938.28 | 0.1 |
| 1 | 70452.18 | 118938.28 | 0.1 |
| 1 | 70452.18 | 118938.28 | 0.1 |
| 2 | 70453.52 | 118937.91 | 0.1 |
| 2 | 70453.52 | 118937.91 | 0.1 |
| 2 | 70453.52 | 118937.91 | 0.1 |
| 3 | 70456.56 | 118939.71 | 0.1 |
| 3 | 70456.56 | 118939.71 | 0.1 |
| 4 | 70457.14 | 118940.09 | 0.1 |
| 4 | 70457.14 | 118940.09 | 0.1 |
| 5 | 70457.24 | 118939.93 | 0.1 |
| 6 | 70476.89 | 118952.59 | 0.1 |
| 6 | 70476.89 | 118952.59 | 0.1 |
| 7 | 70479.92 | 118954.51 | 0.1 |
| 7 | 70479.92 | 118954.51 | 0.1 |
| 8 | 70470.21 | 118969.45 | 0.1 |

| | | | |
|-------------------------------|--|-------------------|--|
| Государственный регистратор | | ФГИС ЕГРН | |
| полное наименование должности | | подпись | |
| | | инициалы, фамилия | |

М.П.

Выписка из Единого государственного реестра недвижимости об объекте недвижимости
Сведения о частях земельного участка

| | | | |
|---|---|-----------------------------|-----------------------------------|
| Земельный участок | | | |
| (вид объекта недвижимости) | | | |
| Лист № <u> </u> Раздела 4.2 | Всего листов раздела 4.2 : <u> </u> | Всего разделов: <u> </u> | Всего листов выписки: <u> </u> |
| 03.06.2020 № 99/2020/331618526 | | | |
| Кадастровый номер: 78:42:1811303:2 | | | |

| Номер точки | Координаты, м | | Описание закрепления на местности | Средняя квадратическая погрешность определения координат характерных точек границы части земельного участка, м |
|-------------|---------------|-----------|-----------------------------------|--|
| | X | Y | | |
| 1 | 2 | 3 | 4 | 5 |
| 8 | 70470.21 | 118969.45 | данные отсутствуют | 0.1 |
| 9 | 70468.39 | 118974.64 | данные отсутствуют | 0.1 |
| 9 | 70468.39 | 118974.64 | данные отсутствуют | 0.1 |
| 10 | 70462.78 | 118983.46 | данные отсутствуют | 0.1 |
| 10 | 70462.78 | 118983.46 | данные отсутствуют | 0.1 |
| 11 | 70458.22 | 118988.07 | данные отсутствуют | 0.1 |
| 11 | 70458.22 | 118988.07 | данные отсутствуют | 0.1 |
| 12 | 70447.23 | 119005.01 | данные отсутствуют | 0.1 |
| 13 | 70420.3 | 118987.67 | данные отсутствуют | 0.1 |
| 13 | 70420.3 | 118987.67 | данные отсутствуют | 0.1 |
| 13 | 70420.3 | 118987.67 | данные отсутствуют | 0.1 |
| 13 | 70420.3 | 118987.67 | данные отсутствуют | 0.1 |
| 14 | 70423.03 | 118983.68 | данные отсутствуют | 0.1 |
| 14 | 70423.03 | 118983.68 | данные отсутствуют | 0.1 |
| 14 | 70423.03 | 118983.68 | данные отсутствуют | 0.1 |
| 15 | 70433 | 118968.48 | данные отсутствуют | 0.1 |
| 15 | 70433 | 118968.48 | данные отсутствуют | 0.1 |

| | |
|-------------------------------|-------------------|
| Государственный регистратор | ФГИС ЕГРН |
| полное наименование должности | инициалы, фамилия |
| | М.П. |

Выписка из Единого государственного реестра недвижимости об объекте недвижимости
Сведения о частях земельного участка

| | | | |
|---|-----------------------------------|-----------------------------|-----------------------------------|
| Земельный участок | | | |
| (вид объекта недвижимости) | | | |
| Лист № <u> </u> Раздела <u>4.2</u> | Всего листов раздела <u>4.2</u> : | Всего разделов: <u> </u> | Всего листов выписки: <u> </u> |
| 03.06.2020 № 99/2020/331618526 | | | |
| Кадастровый номер: 78:42:1811303:2 | | | |

| Номер точки | Координаты, м | | Описание закрепления на местности | Средняя квадратическая погрешность определения координат характерных точек границы части земельного участка, м |
|-------------|---------------|-----------|-----------------------------------|--|
| | X | Y | | |
| 1 | 2 | 3 | 4 | 5 |
| 15 | 70433 | 118968.48 | данные отсутствуют | 0.1 |
| 16 | 70433.18 | 118968.59 | данные отсутствуют | 0.1 |
| 16 | 70433.18 | 118968.59 | данные отсутствуют | 0.1 |
| 16 | 70433.18 | 118968.59 | данные отсутствуют | 0.1 |
| 17 | 70443.32 | 118952.93 | данные отсутствуют | 0.1 |
| 17 | 70443.32 | 118952.93 | данные отсутствуют | 0.1 |
| 17 | 70443.32 | 118952.93 | данные отсутствуют | 0.1 |
| 18 | 70442.96 | 118952.71 | данные отсутствуют | 0.1 |
| 18 | 70442.96 | 118952.71 | данные отсутствуют | 0.1 |
| 18 | 70442.96 | 118952.71 | данные отсутствуют | 0.1 |
| 19 | 70422.91 | 118983.85 | данные отсутствуют | 0.1 |
| 20 | 70422.8 | 118984.52 | данные отсутствуют | 0.1 |
| 21 | 70422.68 | 118984.92 | данные отсутствуют | 0.1 |
| 22 | 70422.53 | 118985.31 | данные отсутствуют | 0.1 |
| 23 | 70422.35 | 118985.68 | данные отсутствуют | 0.1 |
| 24 | 70422.14 | 118986.03 | данные отсутствуют | 0.1 |
| 25 | 70421.9 | 118986.37 | данные отсутствуют | 0.1 |

| | |
|-------------------------------|-------------------|
| Государственный регистратор | ФГИС ЕГРН |
| полное наименование должности | инициалы, фамилия |
| | М.П. |

Выписка из Единого государственного реестра недвижимости об объекте недвижимости
Сведения о частях земельного участка

| | | | |
|---|---|-----------------------------|-----------------------------------|
| Земельный участок | | | |
| (вид объекта недвижимости) | | | |
| Лист № <u> </u> Раздела 4.2 | Всего листов раздела 4.2 : <u> </u> | Всего разделов: <u> </u> | Всего листов выписки: <u> </u> |
| 03.06.2020 № 99/2020/331618526 | | | |
| Кадастровый номер: 78:42:1811303:2 | | | |

| Номер точки | Координаты, м | | | Описание закрепления на местности | Средняя квадратическая погрешность определения координат характерных точек границы части земельного участка, м |
|-------------|---------------|-----------|--------------------|-----------------------------------|--|
| | X | Y | Z | | |
| 1 | 2 | 3 | 4 | 5 | |
| 26 | 70421.64 | 118986.69 | данные отсутствуют | | 0.1 |
| 27 | 70421.35 | 118986.98 | данные отсутствуют | | 0.1 |
| 28 | 70421.03 | 118987.25 | данные отсутствуют | | 0.1 |
| 29 | 70420.7 | 118987.49 | данные отсутствуют | | 0.1 |
| 30 | 70457.1 | 118940.29 | данные отсутствуют | | 0.1 |
| 31 | 70457.04 | 118940.44 | данные отсутствуют | | 0.1 |
| 32 | 70456.97 | 118940.59 | данные отсутствуют | | 0.1 |
| 33 | 70456.89 | 118940.73 | данные отсутствуют | | 0.1 |
| 34 | 70456.79 | 118940.87 | данные отсутствуют | | 0.1 |
| 35 | 70456.69 | 118941 | данные отсутствуют | | 0.1 |
| 36 | 70456.57 | 118941.12 | данные отсутствуют | | 0.1 |
| 37 | 70456.45 | 118941.23 | данные отсутствуют | | 0.1 |
| 38 | 70456.32 | 118941.32 | данные отсутствуют | | 0.1 |
| 39 | 70456.18 | 118941.41 | данные отсутствуют | | 0.1 |
| 40 | 70456.03 | 118941.49 | данные отсутствуют | | 0.1 |
| 41 | 70455.88 | 118941.55 | данные отсутствуют | | 0.1 |
| 42 | 70455.72 | 118941.6 | данные отсутствуют | | 0.1 |

| | |
|-------------------------------|-------------------|
| Государственный регистратор | ФГИС ЕГРН |
| полное наименование должности | инициалы, фамилия |
| | М.П. |

Выписка из Единого государственного реестра недвижимости об объекте недвижимости
Сведения о частях земельного участка

| | | | |
|---|-----------------------------------|-----------------------------|-----------------------------------|
| Земельный участок | | | |
| (вид объекта недвижимости) | | | |
| Лист № <u> </u> Раздела <u>4.2</u> | Всего листов раздела <u>4.2</u> : | Всего разделов: <u> </u> | Всего листов выписки: <u> </u> |
| 03.06.2020 № 99/2020/331618526 | | | |
| Кадастровый номер: 78:42:1811303:2 | | | |

| Номер точки | Координаты, м | | | Описание закрепления на местности | Средняя квадратическая погрешность определения координат характерных точек границы части земельного участка, м |
|-------------|---------------|-----------|--------------------|-----------------------------------|--|
| | X | Y | Z | | |
| 1 | 2 | 3 | 4 | 5 | |
| 43 | 70455.56 | 118941.63 | данные отсутствуют | | 0.1 |
| 44 | 70455.39 | 118941.66 | данные отсутствуют | | 0.1 |
| 45 | 70455.23 | 118941.67 | данные отсутствуют | | 0.1 |
| 46 | 70455.06 | 118941.66 | данные отсутствуют | | 0.1 |
| 47 | 70454.9 | 118941.64 | данные отсутствуют | | 0.1 |
| 48 | 70454.74 | 118941.61 | данные отсутствуют | | 0.1 |
| 49 | 70454.58 | 118941.57 | данные отсутствуют | | 0.1 |
| 50 | 70454.42 | 118941.51 | данные отсутствуют | | 0.1 |
| 51 | 70454.27 | 118941.44 | данные отсутствуют | | 0.1 |
| 52 | 70454.13 | 118941.36 | данные отсутствуют | | 0.1 |
| 53 | 70453.99 | 118941.26 | данные отсутствуют | | 0.1 |
| 54 | 70453.86 | 118941.16 | данные отсутствуют | | 0.1 |
| 55 | 70453.75 | 118941.04 | данные отсутствуют | | 0.1 |
| 56 | 70453.64 | 118940.92 | данные отсутствуют | | 0.1 |
| 57 | 70453.54 | 118940.79 | данные отсутствуют | | 0.1 |
| 58 | 70453.45 | 118940.65 | данные отсутствуют | | 0.1 |
| 59 | 70453.38 | 118940.5 | данные отсутствуют | | 0.1 |

| | |
|-------------------------------|-------------------|
| Государственный регистратор | ФГИС ЕГРН |
| полное наименование должности | инициалы, фамилия |
| | М.П. |

Выписка из Единого государственного реестра недвижимости об объекте недвижимости
Сведения о частях земельного участка

| | | | |
|---|---|-----------------------------|-----------------------------------|
| Земельный участок | | | |
| (вид объекта недвижимости) | | | |
| Лист № <u> </u> Раздела 4.2 | Всего листов раздела 4.2 : <u> </u> | Всего разделов: <u> </u> | Всего листов выписки: <u> </u> |
| 03.06.2020 № 99/2020/331618526 | | | |
| Кадастровый номер: 78:42:1811303:2 | | | |

| Номер точки | Координаты, м | | Описание закрепления на местности | Средняя квадратическая погрешность определения координат характерных точек границы части земельного участка, м |
|-------------|---------------|-----------|-----------------------------------|--|
| | X | Y | | |
| 1 | 2 | 3 | 4 | 5 |
| 60 | 70453.31 | 118940.35 | данные отсутствуют | 0.1 |
| 61 | 70453.27 | 118940.19 | данные отсутствуют | 0.1 |
| 62 | 70452.71 | 118938.13 | данные отсутствуют | 0.1 |
| 63 | 70420.78 | 118987.98 | данные отсутствуют | 0.1 |
| 64 | 70452.86 | 118938.09 | данные отсутствуют | 0.1 |
| 65 | 70453.96 | 118938.17 | данные отсутствуют | 0.1 |
| 66 | 70425.22 | 118983.43 | данные отсутствуют | 0.1 |
| 67 | 70434.94 | 118990 | данные отсутствуют | 0.1 |
| 68 | 70435.32 | 118989.76 | данные отсутствуют | 0.1 |
| 69 | 70435.69 | 118989.57 | данные отсутствуют | 0.1 |
| 70 | 70436.08 | 118989.42 | данные отсутствуют | 0.1 |
| 71 | 70436.47 | 118989.3 | данные отсутствуют | 0.1 |
| 72 | 70436.88 | 118989.21 | данные отсутствуют | 0.1 |
| 73 | 70437.28 | 118989.16 | данные отсутствуют | 0.1 |
| 74 | 70437.7 | 118989.14 | данные отсутствуют | 0.1 |
| 75 | 70438.11 | 118989.15 | данные отсутствуют | 0.1 |
| 76 | 70438.52 | 118989.2 | данные отсутствуют | 0.1 |

| | | | |
|-------------------------------|--|-------------------|--|
| Государственный регистратор | | ФГИС ЕГРН | |
| полное наименование должности | | инициалы, фамилия | |
| подпись | | М.П. | |

Выписка из Единого государственного реестра недвижимости об объекте недвижимости
Сведения о частях земельного участка

| | | | |
|---|---|-----------------------------|-----------------------------------|
| Земельный участок | | | |
| (вид объекта недвижимости) | | | |
| Лист № <u> </u> Раздела 4.2 | Всего листов раздела 4.2 : <u> </u> | Всего разделов: <u> </u> | Всего листов выписки: <u> </u> |
| 03.06.2020 № 99/2020/331618526 | | | |
| Кадастровый номер: 78:42:1811303:2 | | | |

| Номер точки | Координаты, м | | | Описание закрепления на местности | Средняя квадратическая погрешность определения координат характерных точек границы части земельного участка, м |
|-------------|---------------|-----------|--------------------|-----------------------------------|--|
| | X | Y | Z | | |
| 1 | 2 | 3 | 4 | 5 | |
| 77 | 70438.93 | 118989.29 | данные отсутствуют | | 0.1 |
| 78 | 70439.32 | 118989.4 | данные отсутствуют | | 0.1 |
| 79 | 70439.71 | 118989.55 | данные отсутствуют | | 0.1 |
| 80 | 70440.08 | 118989.73 | данные отсутствуют | | 0.1 |
| 81 | 70440.44 | 118989.94 | данные отсутствуют | | 0.1 |
| 82 | 70440.78 | 118990.17 | данные отсутствуют | | 0.1 |
| 83 | 70441.09 | 118990.44 | данные отсутствуют | | 0.1 |
| 84 | 70441.39 | 118990.73 | данные отсутствуют | | 0.1 |
| 85 | 70441.66 | 118991.04 | данные отсутствуют | | 0.1 |
| 86 | 70441.9 | 118991.38 | данные отсутствуют | | 0.1 |
| 87 | 70442.11 | 118991.73 | данные отсутствуют | | 0.1 |
| 88 | 70442.3 | 118992.1 | данные отсутствуют | | 0.1 |
| 89 | 70442.45 | 118992.49 | данные отсутствуют | | 0.1 |
| 90 | 70442.57 | 118992.88 | данные отсутствуют | | 0.1 |
| 91 | 70442.66 | 118993.29 | данные отсутствуют | | 0.1 |
| 92 | 70442.71 | 118993.69 | данные отсутствуют | | 0.1 |
| 93 | 70442.73 | 118994.11 | данные отсутствуют | | 0.1 |

| | |
|-------------------------------|-------------------|
| Государственный регистратор | ФГИС ЕГРН |
| полное наименование должности | инициалы, фамилия |
| | подпись |
| | М.П. |

Выписка из Единого государственного реестра недвижимости об объекте недвижимости
Сведения о частях земельного участка

| | | | |
|---|-----------------------------------|-----------------------------|-----------------------------------|
| Земельный участок | | | |
| (вид объекта недвижимости) | | | |
| Лист № <u> </u> Раздела <u>4.2</u> | Всего листов раздела <u>4.2</u> : | Всего разделов: <u> </u> | Всего листов выписки: <u> </u> |
| 03.06.2020 № 99/2020/331618526 | | | |
| Кадастровый номер: 78:42:1811303:2 | | | |

| Номер точки | Координаты, м | | | Описание закрепления на местности | Средняя квадратическая погрешность определения координат характерных точек границы части земельного участка, м |
|-------------|---------------|-----------|--------------------|-----------------------------------|--|
| | X | Y | Z | | |
| 1 | 2 | 3 | 4 | 5 | |
| 94 | 70442.72 | 118994.52 | данные отсутствуют | | 0.1 |
| 95 | 70442.67 | 118994.93 | данные отсутствуют | | 0.1 |
| 96 | 70442.59 | 118995.34 | данные отсутствуют | | 0.1 |
| 97 | 70442.47 | 118995.73 | данные отсутствуют | | 0.1 |
| 98 | 70442.32 | 118996.12 | данные отсутствуют | | 0.1 |
| 99 | 70442.14 | 118996.49 | данные отсутствуют | | 0.1 |
| 100 | 70440.66 | 118999.27 | данные отсутствуют | | 0.1 |
| 101 | 70440.45 | 118999.63 | данные отсутствуют | | 0.1 |
| 102 | 70440.22 | 118999.97 | данные отсутствуют | | 0.1 |
| 103 | 70439.93 | 119000.31 | данные отсутствуют | | 0.1 |
| 104 | 70476.01 | 118952.02 | данные отсутствуют | | 0.1 |
| 105 | 70448.2 | 119003.52 | данные отсутствуют | | 0.1 |
| 106 | 70447.79 | 119003.25 | данные отсутствуют | | 0.1 |
| 107 | 70447.47 | 119002.99 | данные отсутствуют | | 0.1 |
| 108 | 70447.17 | 119002.7 | данные отсутствуют | | 0.1 |
| 109 | 70446.9 | 119002.39 | данные отсутствуют | | 0.1 |
| 110 | 70446.65 | 119002.06 | данные отсутствуют | | 0.1 |

| | |
|-------------------------------|-------------------|
| Государственный регистратор | ФГИС ЕГРН |
| полное наименование должности | инициалы, фамилия |
| | подпись |
| | М.П. |

Выписка из Единого государственного реестра недвижимости об объекте недвижимости
Сведения о частях земельного участка

| | | | |
|---|---|-----------------------------|-----------------------------------|
| Земельный участок | | | |
| (вид объекта недвижимости) | | | |
| Лист № <u> </u> Раздела 4.2 | Всего листов раздела 4.2 : <u> </u> | Всего разделов: <u> </u> | Всего листов выписки: <u> </u> |
| 03.06.2020 № 99/2020/331618526 | | | |
| Кадастровый номер: 78:42:1811303:2 | | | |

| Номер точки | Координаты, м | | | Описание закрепления на местности | Средняя квадратическая погрешность определения координат характерных точек границы части земельного участка, м |
|-------------|---------------|-----------|--------------------|-----------------------------------|--|
| | X | Y | Z | | |
| 1 | 2 | 3 | 4 | 5 | |
| 111 | 70446.44 | 119001.71 | данные отсутствуют | | 0.1 |
| 112 | 70446.25 | 119001.34 | данные отсутствуют | | 0.1 |
| 113 | 70446.09 | 119000.96 | данные отсутствуют | | 0.1 |
| 114 | 70445.96 | 119000.57 | данные отсутствуют | | 0.1 |
| 115 | 70445.87 | 119000.16 | данные отсутствуют | | 0.1 |
| 116 | 70445.81 | 118999.75 | данные отсутствуют | | 0.1 |
| 117 | 70445.79 | 118999.34 | данные отсутствуют | | 0.1 |
| 118 | 70445.8 | 118998.93 | данные отсутствуют | | 0.1 |
| 119 | 70445.84 | 118998.52 | данные отсутствуют | | 0.1 |
| 120 | 70445.92 | 118998.11 | данные отсутствуют | | 0.1 |
| 121 | 70446.03 | 118997.71 | данные отсутствуют | | 0.1 |
| 122 | 70446.17 | 118997.33 | данные отсутствуют | | 0.1 |
| 123 | 70446.35 | 118996.95 | данные отсутствуют | | 0.1 |
| 124 | 70446.55 | 118996.59 | данные отсутствуют | | 0.1 |
| 125 | 70446.79 | 118996.25 | данные отсутствуют | | 0.1 |
| 126 | 70447.05 | 118995.93 | данные отсутствуют | | 0.1 |
| 127 | 70451.15 | 118991.3 | данные отсутствуют | | 0.1 |

| | |
|-------------------------------|-------------------|
| Государственный регистратор | ФГИС ЕГРН |
| полное наименование должности | инициалы, фамилия |
| | подпись |
| | М.П. |

Выписка из Единого государственного реестра недвижимости об объекте недвижимости
Сведения о частях земельного участка

| | | | |
|---|---|-----------------------------|-----------------------------------|
| Земельный участок | | | |
| (вид объекта недвижимости) | | | |
| Лист № <u> </u> Раздела 4.2 | Всего листов раздела 4.2 : <u> </u> | Всего разделов: <u> </u> | Всего листов выписки: <u> </u> |
| 03.06.2020 № 99/2020/331618526 | | | |
| Кадастровый номер: 78:42:1811303:2 | | | |

| Номер точки | Координаты, м | | | Описание закрепления на местности | Средняя квадратическая погрешность определения координат характерных точек границы части земельного участка, м |
|-------------|---------------|-----------|--------------------|-----------------------------------|--|
| | X | Y | Z | | |
| 1 | 2 | 3 | 4 | 5 | |
| 128 | 70449.73 | 118990.44 | данные отсутствуют | | 0.1 |
| 129 | 70449.38 | 118990.21 | данные отсутствуют | | 0.1 |
| 130 | 70449.06 | 118989.95 | данные отсутствуют | | 0.1 |
| 131 | 70448.76 | 118989.67 | данные отсутствуют | | 0.1 |
| 132 | 70448.48 | 118989.36 | данные отсутствуют | | 0.1 |
| 133 | 70448.23 | 118989.04 | данные отсутствуют | | 0.1 |
| 134 | 70448 | 118988.69 | данные отсутствуют | | 0.1 |
| 135 | 70447.81 | 118988.32 | данные отсутствуют | | 0.1 |
| 136 | 70447.65 | 118987.94 | данные отсутствуют | | 0.1 |
| 137 | 70447.51 | 118987.55 | данные отсутствуют | | 0.1 |
| 138 | 70447.42 | 118987.15 | данные отсутствуют | | 0.1 |
| 139 | 70447.35 | 118986.74 | данные отсутствуют | | 0.1 |
| 140 | 70447.32 | 118986.33 | данные отсутствуют | | 0.1 |
| 141 | 70447.32 | 118985.92 | данные отсутствуют | | 0.1 |
| 142 | 70447.36 | 118985.51 | данные отсутствуют | | 0.1 |
| 143 | 70447.43 | 118985.1 | данные отсутствуют | | 0.1 |
| 144 | 70447.54 | 118984.7 | данные отсутствуют | | 0.1 |

| | | |
|-------------------------------|---------|-------------------|
| Государственный регистратор | | ФГИС ЕГРН |
| полное наименование должности | подпись | инициалы, фамилия |
| | | М.П. |

Выписка из Единого государственного реестра недвижимости об объекте недвижимости
Сведения о частях земельного участка

| | | | |
|---|---|-----------------------------|-----------------------------------|
| Земельный участок | | | |
| (вид объекта недвижимости) | | | |
| Лист № <u> </u> Раздела 4.2 | Всего листов раздела 4.2 : <u> </u> | Всего разделов: <u> </u> | Всего листов выписки: <u> </u> |
| 03.06.2020 № 99/2020/331618526 | | | |
| Кадастровый номер: 78:42:1811303:2 | | | |

| Номер точки | Координаты, м | | | Описание закрепления на местности | Средняя квадратическая погрешность определения координат характерных точек границы части земельного участка, м |
|-------------|---------------|-----------|--------------------|-----------------------------------|--|
| | X | Y | Z | | |
| 1 | 2 | 3 | 4 | 5 | |
| 145 | 70447.67 | 118984.31 | данные отсутствуют | | 0.1 |
| 146 | 70447.84 | 118983.93 | данные отсутствуют | | 0.1 |
| 147 | 70448.04 | 118983.57 | данные отсутствуют | | 0.1 |
| 148 | 70448.27 | 118983.23 | данные отсутствуют | | 0.1 |
| 149 | 70448.53 | 118982.9 | данные отсутствуют | | 0.1 |
| 150 | 70448.81 | 118982.6 | данные отсутствуют | | 0.1 |
| 151 | 70449.12 | 118982.32 | данные отсутствуют | | 0.1 |
| 152 | 70449.54 | 118982.01 | данные отсутствуют | | 0.1 |
| 153 | 70449.51 | 118981.77 | данные отсутствуют | | 0.1 |
| 154 | 70449.48 | 118981.35 | данные отсутствуют | | 0.1 |
| 155 | 70449.49 | 118980.94 | данные отсутствуют | | 0.1 |
| 156 | 70449.53 | 118980.53 | данные отсутствуют | | 0.1 |
| 157 | 70449.61 | 118980.12 | данные отсутствуют | | 0.1 |
| 158 | 70449.72 | 118979.73 | данные отсутствуют | | 0.1 |
| 159 | 70449.86 | 118979.34 | данные отсутствуют | | 0.1 |
| 160 | 70450.03 | 118978.96 | данные отсутствуют | | 0.1 |
| 161 | 70450.24 | 118978.6 | данные отсутствуют | | 0.1 |

| | |
|-------------------------------|-------------------|
| Государственный регистратор | ФГИС ЕГРН |
| полное наименование должности | инициалы, фамилия |
| | М.П. |

Выписка из Единого государственного реестра недвижимости об объекте недвижимости
Сведения о частях земельного участка

| | | | |
|---|-----------------------------------|-----------------------------|-----------------------------------|
| Земельный участок | | | |
| (вид объекта недвижимости) | | | |
| Лист № <u> </u> Раздела <u>4.2</u> | Всего листов раздела <u>4.2</u> : | Всего разделов: <u> </u> | Всего листов выписки: <u> </u> |
| 03.06.2020 № 99/2020/331618526 | | | |
| Кадастровый номер: 78:42:1811303:2 | | | |

| Номер точки | Координаты, м | | | Описание закрепления на местности | Средняя квадратическая погрешность определения координат характерных точек границы части земельного участка, м |
|-------------|---------------|-----------|--------------------|-----------------------------------|--|
| | X | Y | Z | | |
| 1 | 2 | 3 | 4 | 5 | |
| 162 | 70450.47 | 118978.26 | данные отсутствуют | | 0.1 |
| 163 | 70450.73 | 118977.94 | данные отсутствуют | | 0.1 |
| 164 | 70451.02 | 118977.64 | данные отсутствуют | | 0.1 |
| 165 | 70451.33 | 118977.37 | данные отсутствуют | | 0.1 |
| 166 | 70451.66 | 118977.12 | данные отсутствуют | | 0.1 |
| 167 | 70452.01 | 118976.9 | данные отсутствуют | | 0.1 |
| 168 | 70452.38 | 118976.71 | данные отсутствуют | | 0.1 |
| 169 | 70452.76 | 118976.55 | данные отсутствуют | | 0.1 |
| 170 | 70453.15 | 118976.43 | данные отсутствуют | | 0.1 |
| 171 | 70453.55 | 118976.33 | данные отсутствуют | | 0.1 |
| 172 | 70453.96 | 118976.27 | данные отсутствуют | | 0.1 |
| 173 | 70454.37 | 118976.25 | данные отсутствуют | | 0.1 |
| 174 | 70454.79 | 118976.26 | данные отсутствуют | | 0.1 |
| 175 | 70455.2 | 118976.3 | данные отсутствуют | | 0.1 |
| 176 | 70455.6 | 118976.38 | данные отсутствуют | | 0.1 |
| 177 | 70456 | 118976.48 | данные отсутствуют | | 0.1 |
| 178 | 70456.39 | 118976.63 | данные отсутствуют | | 0.1 |

| | |
|-------------------------------|-------------------|
| Государственный регистратор | ФГИС ЕГРН |
| полное наименование должности | инициалы, фамилия |
| | М.П. |

Выписка из Единого государственного реестра недвижимости об объекте недвижимости
Сведения о частях земельного участка

| | | | |
|---|---|-----------------------------|-----------------------------------|
| Земельный участок | | | |
| (вид объекта недвижимости) | | | |
| Лист № <u> </u> Раздела 4.2 | Всего листов раздела 4.2 : <u> </u> | Всего разделов: <u> </u> | Всего листов выписки: <u> </u> |
| 03.06.2020 № 99/2020/331618526 | | | |
| Кадастровый номер: 78:42:1811303:2 | | | |

| Номер точки | Координаты, м | | | Описание закрепления на местности | Средняя квадратическая погрешность определения координат характерных точек границы части земельного участка, м |
|-------------|---------------|-----------|--------------------|-----------------------------------|--|
| | X | Y | Z | | |
| 1 | 2 | 3 | 4 | 5 | |
| 179 | 70458.96 | 118977.69 | данные отсутствуют | | 0.1 |
| 180 | 70462.4 | 118972.71 | данные отсутствуют | | 0.1 |
| 181 | 70459.11 | 118970.82 | данные отсутствуют | | 0.1 |
| 182 | 70458.76 | 118970.6 | данные отсутствуют | | 0.1 |
| 183 | 70458.43 | 118970.35 | данные отсутствуют | | 0.1 |
| 184 | 70458.12 | 118970.07 | данные отсутствуют | | 0.1 |
| 185 | 70457.84 | 118969.77 | данные отсутствуют | | 0.1 |
| 186 | 70457.58 | 118969.45 | данные отсутствуют | | 0.1 |
| 187 | 70457.35 | 118969.11 | данные отсутствуют | | 0.1 |
| 188 | 70457.15 | 118968.75 | данные отсутствуют | | 0.1 |
| 189 | 70456.98 | 118968.37 | данные отсутствуют | | 0.1 |
| 190 | 70456.84 | 118967.99 | данные отсутствуют | | 0.1 |
| 191 | 70456.73 | 118967.59 | данные отсутствуют | | 0.1 |
| 192 | 70456.65 | 118967.18 | данные отсутствуют | | 0.1 |
| 193 | 70456.61 | 118966.77 | данные отсутствуют | | 0.1 |
| 194 | 70456.61 | 118966.36 | данные отсутствуют | | 0.1 |
| 195 | 70456.63 | 118965.94 | данные отсутствуют | | 0.1 |

| | |
|-------------------------------|-------------------|
| Государственный регистратор | ФГИС ЕГРН |
| полное наименование должности | инициалы, фамилия |
| | подпись |
| | М.П. |

Выписка из Единого государственного реестра недвижимости об объекте недвижимости
Сведения о частях земельного участка

| | | | |
|---|---|-----------------------------|-----------------------------------|
| Земельный участок | | | |
| (вид объекта недвижимости) | | | |
| Лист № <u> </u> Раздела 4.2 | Всего листов раздела 4.2 : <u> </u> | Всего разделов: <u> </u> | Всего листов выписки: <u> </u> |
| 03.06.2020 № 99/2020/331618526 | | | |
| Кадастровый номер: 78:42:1811303:2 | | | |

| Номер точки | Координаты, м | | Описание закрепления на местности | Средняя квадратическая погрешность определения координат характерных точек границы части земельного участка, м |
|-------------|---------------|-----------|-----------------------------------|--|
| | X | Y | | |
| 1 | 2 | 3 | 4 | 5 |
| 196 | 70456.7 | 118965.53 | данные отсутствуют | 0.1 |
| 197 | 70456.79 | 118965.13 | данные отсутствуют | 0.1 |
| 198 | 70456.92 | 118964.74 | данные отсутствуют | 0.1 |
| 199 | 70457.08 | 118964.36 | данные отсутствуют | 0.1 |
| 200 | 70457.27 | 118963.99 | данные отсутствуют | 0.1 |
| 201 | 70457.49 | 118963.64 | данные отсутствуют | 0.1 |
| 202 | 70457.74 | 118963.31 | данные отсутствуют | 0.1 |
| 203 | 70458.01 | 118963 | данные отсутствуют | 0.1 |
| 204 | 70458.31 | 118962.72 | данные отсутствуют | 0.1 |
| 205 | 70458.64 | 118962.46 | данные отсутствуют | 0.1 |
| 206 | 70458.98 | 118962.23 | данные отсутствуют | 0.1 |
| 207 | 70459.34 | 118962.03 | данные отсутствуют | 0.1 |
| 208 | 70459.71 | 118961.85 | данные отсутствуют | 0.1 |
| 209 | 70460.1 | 118961.71 | данные отсутствуют | 0.1 |
| 210 | 70460.5 | 118961.61 | данные отсутствуют | 0.1 |
| 211 | 70460.91 | 118961.53 | данные отсутствуют | 0.1 |
| 212 | 70461.32 | 118961.49 | данные отсутствуют | 0.1 |

| | |
|-------------------------------|-------------------|
| Государственный регистратор | ФГИС ЕГРН |
| полное наименование должности | инициалы, фамилия |
| | подпись |
| | М.П. |

Выписка из Единого государственного реестра недвижимости об объекте недвижимости
Сведения о частях земельного участка

| | | | |
|---|-----------------------------------|-----------------------------|-----------------------------------|
| Земельный участок | | | |
| (вид объекта недвижимости) | | | |
| Лист № <u> </u> Раздела <u>4.2</u> | Всего листов раздела <u>4.2</u> : | Всего разделов: <u> </u> | Всего листов выписки: <u> </u> |
| 03.06.2020 № 99/2020/331618526 | | | |
| Кадастровый номер: 78:42:1811303:2 | | | |

| Номер точки | Координаты, м | | | Описание закрепления на местности | Средняя квадратическая погрешность определения координат характерных точек границы части земельного участка, м |
|-------------|---------------|-----------|---|-----------------------------------|--|
| | X | Y | Z | | |
| 1 | 2 | 3 | 4 | | 5 |
| 213 | 70461.73 | 118961.49 | | данные отсутствуют | 0.1 |
| 214 | 70462.15 | 118961.51 | | данные отсутствуют | 0.1 |
| 215 | 70462.55 | 118961.57 | | данные отсутствуют | 0.1 |
| 216 | 70462.96 | 118961.67 | | данные отсутствуют | 0.1 |
| 217 | 70463.35 | 118961.8 | | данные отсутствуют | 0.1 |
| 218 | 70463.73 | 118961.96 | | данные отсутствуют | 0.1 |
| 219 | 70464.1 | 118962.15 | | данные отсутствуют | 0.1 |
| 220 | 70467.98 | 118964.38 | | данные отсутствуют | 0.1 |

| | |
|-------------------------------|-------------------|
| Государственный регистратор | ФГИС ЕГРН |
| полное наименование должности | инициалы, фамилия |

М.П.

подпись

Выписка из Единого государственного реестра недвижимости об объекте недвижимости
Сведения о частях земельного участка

| Земельный участок | | | |
|---|--------------------|---|--|
| (вид объекта недвижимости) | | | |
| Лист № | Раздела 4.2 | Всего листов раздела 4.2 : _____ | Всего разделов: _____ |
| 03.06.2020 № 99/2020/331618526 | | Всего листов выписки: _____ | |
| Кадастровый номер: | | 78:42:1811303:2 | |
| Сведения о характерных точках границы части (частей) земельного участка | | | |
| Учетный номер части: 8 | | | |
| Система координат: мск 64 | | | |
| Зона № | | | |
| Номер точки | Координаты, м | | Средняя квадратическая погрешность определения координат характерных точек границы части земельного участка, м |
| | X | Y | |
| 1 | 2 | 3 | 5 |
| 1 | 70452.18 | 118938.28 | 0.1 |
| 1 | 70452.18 | 118938.28 | 0.1 |
| 1 | 70452.18 | 118938.28 | 0.1 |
| 2 | 70453.52 | 118937.91 | 0.1 |
| 2 | 70453.52 | 118937.91 | 0.1 |
| 2 | 70453.52 | 118937.91 | 0.1 |
| 3 | 70456.56 | 118939.71 | 0.1 |
| 3 | 70456.56 | 118939.71 | 0.1 |
| 4 | 70457.14 | 118940.09 | 0.1 |
| 4 | 70457.14 | 118940.09 | 0.1 |
| 5 | 70457.24 | 118939.93 | 0.1 |
| 6 | 70476.89 | 118952.59 | 0.1 |
| 6 | 70476.89 | 118952.59 | 0.1 |
| 7 | 70479.92 | 118954.51 | 0.1 |
| 7 | 70479.92 | 118954.51 | 0.1 |
| 8 | 70470.21 | 118969.45 | 0.1 |

| | | | |
|-------------------------------|--|-------------------|--|
| Государственный регистратор | | ФГИС ЕГРН | |
| полное наименование должности | | инициалы, фамилия | |
| | | подпись | |

М.П.

Выписка из Единого государственного реестра недвижимости об объекте недвижимости
Сведения о частях земельного участка

| | | | |
|---|---|-----------------------------|-----------------------------------|
| Земельный участок | | | |
| (вид объекта недвижимости) | | | |
| Лист № <u> </u> Раздела 4.2 | Всего листов раздела 4.2 : <u> </u> | Всего разделов: <u> </u> | Всего листов выписки: <u> </u> |
| 03.06.2020 № 99/2020/331618526 | | | |
| Кадастровый номер: 78:42:1811303:2 | | | |

| Номер точки | Координаты, м | | Описание закрепления на местности | Средняя квадратическая погрешность определения координат характерных точек границы части земельного участка, м |
|-------------|---------------|-----------|-----------------------------------|--|
| | X | Y | | |
| 1 | 2 | 3 | 4 | 5 |
| 8 | 70470.21 | 118969.45 | данные отсутствуют | 0.1 |
| 9 | 70468.39 | 118974.64 | данные отсутствуют | 0.1 |
| 9 | 70468.39 | 118974.64 | данные отсутствуют | 0.1 |
| 10 | 70462.78 | 118983.46 | данные отсутствуют | 0.1 |
| 10 | 70462.78 | 118983.46 | данные отсутствуют | 0.1 |
| 11 | 70458.22 | 118988.07 | данные отсутствуют | 0.1 |
| 11 | 70458.22 | 118988.07 | данные отсутствуют | 0.1 |
| 12 | 70447.23 | 119005.01 | данные отсутствуют | 0.1 |
| 13 | 70420.3 | 118987.67 | данные отсутствуют | 0.1 |
| 13 | 70420.3 | 118987.67 | данные отсутствуют | 0.1 |
| 13 | 70420.3 | 118987.67 | данные отсутствуют | 0.1 |
| 13 | 70420.3 | 118987.67 | данные отсутствуют | 0.1 |
| 14 | 70423.03 | 118983.68 | данные отсутствуют | 0.1 |
| 14 | 70423.03 | 118983.68 | данные отсутствуют | 0.1 |
| 14 | 70423.03 | 118983.68 | данные отсутствуют | 0.1 |
| 15 | 70433 | 118968.48 | данные отсутствуют | 0.1 |
| 15 | 70433 | 118968.48 | данные отсутствуют | 0.1 |

| | |
|-------------------------------|-------------------|
| Государственный регистратор | ФГИС ЕГРН |
| полное наименование должности | инициалы, фамилия |
| | М.П. |

Выписка из Единого государственного реестра недвижимости об объекте недвижимости
Сведения о частях земельного участка

| | | | |
|---|-----------------------------------|-----------------------------|-----------------------------------|
| Земельный участок | | | |
| (вид объекта недвижимости) | | | |
| Лист № <u> </u> Раздела <u>4.2</u> | Всего листов раздела <u>4.2</u> : | Всего разделов: <u> </u> | Всего листов выписки: <u> </u> |
| 03.06.2020 № 99/2020/331618526 | | | |
| Кадастровый номер: 78:42:1811303:2 | | | |

| Номер точки | Координаты, м | | Описание закрепления на местности | Средняя квадратическая погрешность определения координат характерных точек границы части земельного участка, м |
|-------------|---------------|-----------|-----------------------------------|--|
| | X | Y | | |
| 1 | 2 | 3 | 4 | 5 |
| 15 | 70433 | 118968.48 | данные отсутствуют | 0.1 |
| 16 | 70433.18 | 118968.59 | данные отсутствуют | 0.1 |
| 16 | 70433.18 | 118968.59 | данные отсутствуют | 0.1 |
| 16 | 70433.18 | 118968.59 | данные отсутствуют | 0.1 |
| 17 | 70443.32 | 118952.93 | данные отсутствуют | 0.1 |
| 17 | 70443.32 | 118952.93 | данные отсутствуют | 0.1 |
| 17 | 70443.32 | 118952.93 | данные отсутствуют | 0.1 |
| 18 | 70442.96 | 118952.71 | данные отсутствуют | 0.1 |
| 18 | 70442.96 | 118952.71 | данные отсутствуют | 0.1 |
| 18 | 70442.96 | 118952.71 | данные отсутствуют | 0.1 |
| 19 | 70422.91 | 118983.85 | данные отсутствуют | 0.1 |
| 20 | 70422.8 | 118984.52 | данные отсутствуют | 0.1 |
| 21 | 70422.68 | 118984.92 | данные отсутствуют | 0.1 |
| 22 | 70422.53 | 118985.31 | данные отсутствуют | 0.1 |
| 23 | 70422.35 | 118985.68 | данные отсутствуют | 0.1 |
| 24 | 70422.14 | 118986.03 | данные отсутствуют | 0.1 |
| 25 | 70421.9 | 118986.37 | данные отсутствуют | 0.1 |

| | |
|-------------------------------|-------------------|
| Государственный регистратор | ФГИС ЕГРН |
| полное наименование должности | инициалы, фамилия |
| | М.П. |

Выписка из Единого государственного реестра недвижимости об объекте недвижимости
Сведения о частях земельного участка

| | | | |
|---|---|-----------------------------|-----------------------------------|
| Земельный участок | | | |
| (вид объекта недвижимости) | | | |
| Лист № <u> </u> Раздела 4.2 | Всего листов раздела 4.2 : <u> </u> | Всего разделов: <u> </u> | Всего листов выписки: <u> </u> |
| 03.06.2020 № 99/2020/331618526 | | | |
| Кадастровый номер: 78:42:1811303:2 | | | |

| Номер точки | Координаты, м | | | Описание закрепления на местности | Средняя квадратическая погрешность определения координат характерных точек границы части земельного участка, м |
|-------------|---------------|-----------|--------------------|-----------------------------------|--|
| | X | Y | Z | | |
| 1 | 2 | 3 | 4 | 5 | |
| 26 | 70421.64 | 118986.69 | данные отсутствуют | | 0.1 |
| 27 | 70421.35 | 118986.98 | данные отсутствуют | | 0.1 |
| 28 | 70421.03 | 118987.25 | данные отсутствуют | | 0.1 |
| 29 | 70420.7 | 118987.49 | данные отсутствуют | | 0.1 |
| 30 | 70457.1 | 118940.29 | данные отсутствуют | | 0.1 |
| 31 | 70457.04 | 118940.44 | данные отсутствуют | | 0.1 |
| 32 | 70456.97 | 118940.59 | данные отсутствуют | | 0.1 |
| 33 | 70456.89 | 118940.73 | данные отсутствуют | | 0.1 |
| 34 | 70456.79 | 118940.87 | данные отсутствуют | | 0.1 |
| 35 | 70456.69 | 118941 | данные отсутствуют | | 0.1 |
| 36 | 70456.57 | 118941.12 | данные отсутствуют | | 0.1 |
| 37 | 70456.45 | 118941.23 | данные отсутствуют | | 0.1 |
| 38 | 70456.32 | 118941.32 | данные отсутствуют | | 0.1 |
| 39 | 70456.18 | 118941.41 | данные отсутствуют | | 0.1 |
| 40 | 70456.03 | 118941.49 | данные отсутствуют | | 0.1 |
| 41 | 70455.88 | 118941.55 | данные отсутствуют | | 0.1 |
| 42 | 70455.72 | 118941.6 | данные отсутствуют | | 0.1 |

| | |
|-------------------------------|-------------------|
| Государственный регистратор | ФГИС ЕГРН |
| полное наименование должности | инициалы, фамилия |
| | М.П. |

Выписка из Единого государственного реестра недвижимости об объекте недвижимости
Сведения о частях земельного участка

| | | | |
|---|---|-----------------------------|-----------------------------------|
| Земельный участок | | | |
| (вид объекта недвижимости) | | | |
| Лист № <u> </u> Раздела 4.2 | Всего листов раздела 4.2 : <u> </u> | Всего разделов: <u> </u> | Всего листов выписки: <u> </u> |
| 03.06.2020 № 99/2020/331618526 | | | |
| Кадастровый номер: 78:42:1811303:2 | | | |

| Номер точки | Координаты, м | | Описание закрепления на местности | Средняя квадратическая погрешность определения координат характерных точек границы части земельного участка, м |
|-------------|---------------|-----------|-----------------------------------|--|
| | X | Y | | |
| 1 | 2 | 3 | 4 | 5 |
| 43 | 70455.56 | 118941.63 | данные отсутствуют | 0.1 |
| 44 | 70455.39 | 118941.66 | данные отсутствуют | 0.1 |
| 45 | 70455.23 | 118941.67 | данные отсутствуют | 0.1 |
| 46 | 70455.06 | 118941.66 | данные отсутствуют | 0.1 |
| 47 | 70454.9 | 118941.64 | данные отсутствуют | 0.1 |
| 48 | 70454.74 | 118941.61 | данные отсутствуют | 0.1 |
| 49 | 70454.58 | 118941.57 | данные отсутствуют | 0.1 |
| 50 | 70454.42 | 118941.51 | данные отсутствуют | 0.1 |
| 51 | 70454.27 | 118941.44 | данные отсутствуют | 0.1 |
| 52 | 70454.13 | 118941.36 | данные отсутствуют | 0.1 |
| 53 | 70453.99 | 118941.26 | данные отсутствуют | 0.1 |
| 54 | 70453.86 | 118941.16 | данные отсутствуют | 0.1 |
| 55 | 70453.75 | 118941.04 | данные отсутствуют | 0.1 |
| 56 | 70453.64 | 118940.92 | данные отсутствуют | 0.1 |
| 57 | 70453.54 | 118940.79 | данные отсутствуют | 0.1 |
| 58 | 70453.45 | 118940.65 | данные отсутствуют | 0.1 |
| 59 | 70453.38 | 118940.5 | данные отсутствуют | 0.1 |

| | |
|-------------------------------|-------------------|
| Государственный регистратор | ФГИС ЕГРН |
| полное наименование должности | инициалы, фамилия |
| | М.П. |

Выписка из Единого государственного реестра недвижимости об объекте недвижимости
Сведения о частях земельного участка

| | | | |
|---|---|-----------------------------|-----------------------------------|
| Земельный участок | | | |
| (вид объекта недвижимости) | | | |
| Лист № <u> </u> Раздела 4.2 | Всего листов раздела 4.2 : <u> </u> | Всего разделов: <u> </u> | Всего листов выписки: <u> </u> |
| 03.06.2020 № 99/2020/331618526 | | | |
| Кадастровый номер: 78:42:1811303:2 | | | |

| Номер точки | Координаты, м | | Описание закрепления на местности | Средняя квадратическая погрешность определения координат характерных точек границы части земельного участка, м |
|-------------|---------------|-----------|-----------------------------------|--|
| | X | Y | | |
| 1 | 2 | 3 | 4 | 5 |
| 60 | 70453.31 | 118940.35 | данные отсутствуют | 0.1 |
| 61 | 70453.27 | 118940.19 | данные отсутствуют | 0.1 |
| 62 | 70452.71 | 118938.13 | данные отсутствуют | 0.1 |
| 63 | 70420.78 | 118987.98 | данные отсутствуют | 0.1 |
| 64 | 70452.86 | 118938.09 | данные отсутствуют | 0.1 |
| 65 | 70453.96 | 118938.17 | данные отсутствуют | 0.1 |
| 66 | 70425.22 | 118983.43 | данные отсутствуют | 0.1 |
| 67 | 70434.94 | 118990 | данные отсутствуют | 0.1 |
| 68 | 70435.32 | 118989.76 | данные отсутствуют | 0.1 |
| 69 | 70435.69 | 118989.57 | данные отсутствуют | 0.1 |
| 70 | 70436.08 | 118989.42 | данные отсутствуют | 0.1 |
| 71 | 70436.47 | 118989.3 | данные отсутствуют | 0.1 |
| 72 | 70436.88 | 118989.21 | данные отсутствуют | 0.1 |
| 73 | 70437.28 | 118989.16 | данные отсутствуют | 0.1 |
| 74 | 70437.7 | 118989.14 | данные отсутствуют | 0.1 |
| 75 | 70438.11 | 118989.15 | данные отсутствуют | 0.1 |
| 76 | 70438.52 | 118989.2 | данные отсутствуют | 0.1 |

| | | | |
|-------------------------------|--|-------------------|--|
| Государственный регистратор | | ФГИС ЕГРН | |
| полное наименование должности | | инициалы, фамилия | |
| подпись | | М.П. | |

Выписка из Единого государственного реестра недвижимости об объекте недвижимости
Сведения о частях земельного участка

| | | | |
|---|---|-----------------------------|-----------------------------------|
| Земельный участок | | | |
| (вид объекта недвижимости) | | | |
| Лист № <u> </u> Раздела 4.2 | Всего листов раздела 4.2 : <u> </u> | Всего разделов: <u> </u> | Всего листов выписки: <u> </u> |
| 03.06.2020 № 99/2020/331618526 | | | |
| Кадастровый номер: 78:42:1811303:2 | | | |

| Номер точки | Координаты, м | | | Описание закрепления на местности | Средняя квадратическая погрешность определения координат характерных точек границы части земельного участка, м |
|-------------|---------------|-----------|--------------------|-----------------------------------|--|
| | X | Y | Z | | |
| 1 | 2 | 3 | 4 | 5 | |
| 77 | 70438.93 | 118989.29 | данные отсутствуют | | 0.1 |
| 78 | 70439.32 | 118989.4 | данные отсутствуют | | 0.1 |
| 79 | 70439.71 | 118989.55 | данные отсутствуют | | 0.1 |
| 80 | 70440.08 | 118989.73 | данные отсутствуют | | 0.1 |
| 81 | 70440.44 | 118989.94 | данные отсутствуют | | 0.1 |
| 82 | 70440.78 | 118990.17 | данные отсутствуют | | 0.1 |
| 83 | 70441.09 | 118990.44 | данные отсутствуют | | 0.1 |
| 84 | 70441.39 | 118990.73 | данные отсутствуют | | 0.1 |
| 85 | 70441.66 | 118991.04 | данные отсутствуют | | 0.1 |
| 86 | 70441.9 | 118991.38 | данные отсутствуют | | 0.1 |
| 87 | 70442.11 | 118991.73 | данные отсутствуют | | 0.1 |
| 88 | 70442.3 | 118992.1 | данные отсутствуют | | 0.1 |
| 89 | 70442.45 | 118992.49 | данные отсутствуют | | 0.1 |
| 90 | 70442.57 | 118992.88 | данные отсутствуют | | 0.1 |
| 91 | 70442.66 | 118993.29 | данные отсутствуют | | 0.1 |
| 92 | 70442.71 | 118993.69 | данные отсутствуют | | 0.1 |
| 93 | 70442.73 | 118994.11 | данные отсутствуют | | 0.1 |

| | |
|-------------------------------|-------------------|
| Государственный регистратор | ФГИС ЕГРН |
| полное наименование должности | инициалы, фамилия |
| | подпись |
| | М.П. |

Выписка из Единого государственного реестра недвижимости об объекте недвижимости
Сведения о частях земельного участка

| | | | |
|---|-----------------------------------|-----------------------------|-----------------------------------|
| Земельный участок | | | |
| (вид объекта недвижимости) | | | |
| Лист № <u> </u> Раздела <u>4.2</u> | Всего листов раздела <u>4.2</u> : | Всего разделов: <u> </u> | Всего листов выписки: <u> </u> |
| 03.06.2020 № 99/2020/331618526 | | | |
| Кадастровый номер: 78:42:1811303:2 | | | |

| Номер точки | Координаты, м | | | Описание закрепления на местности | Средняя квадратическая погрешность определения координат характерных точек границы части земельного участка, м |
|-------------|---------------|-----------|--------------------|-----------------------------------|--|
| | X | Y | Z | | |
| 1 | 2 | 3 | 4 | 5 | |
| 94 | 70442.72 | 118994.52 | данные отсутствуют | | 0.1 |
| 95 | 70442.67 | 118994.93 | данные отсутствуют | | 0.1 |
| 96 | 70442.59 | 118995.34 | данные отсутствуют | | 0.1 |
| 97 | 70442.47 | 118995.73 | данные отсутствуют | | 0.1 |
| 98 | 70442.32 | 118996.12 | данные отсутствуют | | 0.1 |
| 99 | 70442.14 | 118996.49 | данные отсутствуют | | 0.1 |
| 100 | 70440.66 | 118999.27 | данные отсутствуют | | 0.1 |
| 101 | 70440.45 | 118999.63 | данные отсутствуют | | 0.1 |
| 102 | 70440.22 | 118999.97 | данные отсутствуют | | 0.1 |
| 103 | 70439.93 | 119000.31 | данные отсутствуют | | 0.1 |
| 104 | 70476.01 | 118952.02 | данные отсутствуют | | 0.1 |
| 105 | 70448.2 | 119003.52 | данные отсутствуют | | 0.1 |
| 106 | 70447.79 | 119003.25 | данные отсутствуют | | 0.1 |
| 107 | 70447.47 | 119002.99 | данные отсутствуют | | 0.1 |
| 108 | 70447.17 | 119002.7 | данные отсутствуют | | 0.1 |
| 109 | 70446.9 | 119002.39 | данные отсутствуют | | 0.1 |
| 110 | 70446.65 | 119002.06 | данные отсутствуют | | 0.1 |

| | |
|-------------------------------|-------------------|
| Государственный регистратор | ФГИС ЕГРН |
| полное наименование должности | инициалы, фамилия |
| | подпись |
| | М.П. |

Выписка из Единого государственного реестра недвижимости об объекте недвижимости
Сведения о частях земельного участка

| | | | |
|---|---|-----------------------------|-----------------------------------|
| Земельный участок | | | |
| (вид объекта недвижимости) | | | |
| Лист № <u> </u> Раздела 4.2 | Всего листов раздела 4.2 : <u> </u> | Всего разделов: <u> </u> | Всего листов выписки: <u> </u> |
| 03.06.2020 № 99/2020/331618526 | | | |
| Кадастровый номер: 78:42:1811303:2 | | | |

| Номер точки | Координаты, м | | | Описание закрепления на местности | Средняя квадратическая погрешность определения координат характерных точек границы части земельного участка, м |
|-------------|---------------|-----------|--------------------|-----------------------------------|--|
| | X | Y | Z | | |
| 1 | 2 | 3 | 4 | 5 | |
| 111 | 70446.44 | 119001.71 | данные отсутствуют | | 0.1 |
| 112 | 70446.25 | 119001.34 | данные отсутствуют | | 0.1 |
| 113 | 70446.09 | 119000.96 | данные отсутствуют | | 0.1 |
| 114 | 70445.96 | 119000.57 | данные отсутствуют | | 0.1 |
| 115 | 70445.87 | 119000.16 | данные отсутствуют | | 0.1 |
| 116 | 70445.81 | 118999.75 | данные отсутствуют | | 0.1 |
| 117 | 70445.79 | 118999.34 | данные отсутствуют | | 0.1 |
| 118 | 70445.8 | 118998.93 | данные отсутствуют | | 0.1 |
| 119 | 70445.84 | 118998.52 | данные отсутствуют | | 0.1 |
| 120 | 70445.92 | 118998.11 | данные отсутствуют | | 0.1 |
| 121 | 70446.03 | 118997.71 | данные отсутствуют | | 0.1 |
| 122 | 70446.17 | 118997.33 | данные отсутствуют | | 0.1 |
| 123 | 70446.35 | 118996.95 | данные отсутствуют | | 0.1 |
| 124 | 70446.55 | 118996.59 | данные отсутствуют | | 0.1 |
| 125 | 70446.79 | 118996.25 | данные отсутствуют | | 0.1 |
| 126 | 70447.05 | 118995.93 | данные отсутствуют | | 0.1 |
| 127 | 70451.15 | 118991.3 | данные отсутствуют | | 0.1 |

| | |
|-------------------------------|-------------------|
| Государственный регистратор | ФГИС ЕГРН |
| полное наименование должности | инициалы, фамилия |
| | М.П. |

Выписка из Единого государственного реестра недвижимости об объекте недвижимости
Сведения о частях земельного участка

| | | | |
|---|---|-----------------------------|-----------------------------------|
| Земельный участок | | | |
| (вид объекта недвижимости) | | | |
| Лист № <u> </u> Раздела 4.2 | Всего листов раздела 4.2 : <u> </u> | Всего разделов: <u> </u> | Всего листов выписки: <u> </u> |
| 03.06.2020 № 99/2020/331618526 | | | |
| Кадастровый номер: 78:42:1811303:2 | | | |

| Номер точки | Координаты, м | | | Описание закрепления на местности | Средняя квадратическая погрешность определения координат характерных точек границы части земельного участка, м |
|-------------|---------------|-----------|--------------------|-----------------------------------|--|
| | X | Y | Z | | |
| 1 | 2 | 3 | 4 | 5 | |
| 128 | 70449.73 | 118990.44 | данные отсутствуют | | 0.1 |
| 129 | 70449.38 | 118990.21 | данные отсутствуют | | 0.1 |
| 130 | 70449.06 | 118989.95 | данные отсутствуют | | 0.1 |
| 131 | 70448.76 | 118989.67 | данные отсутствуют | | 0.1 |
| 132 | 70448.48 | 118989.36 | данные отсутствуют | | 0.1 |
| 133 | 70448.23 | 118989.04 | данные отсутствуют | | 0.1 |
| 134 | 70448 | 118988.69 | данные отсутствуют | | 0.1 |
| 135 | 70447.81 | 118988.32 | данные отсутствуют | | 0.1 |
| 136 | 70447.65 | 118987.94 | данные отсутствуют | | 0.1 |
| 137 | 70447.51 | 118987.55 | данные отсутствуют | | 0.1 |
| 138 | 70447.42 | 118987.15 | данные отсутствуют | | 0.1 |
| 139 | 70447.35 | 118986.74 | данные отсутствуют | | 0.1 |
| 140 | 70447.32 | 118986.33 | данные отсутствуют | | 0.1 |
| 141 | 70447.32 | 118985.92 | данные отсутствуют | | 0.1 |
| 142 | 70447.36 | 118985.51 | данные отсутствуют | | 0.1 |
| 143 | 70447.43 | 118985.1 | данные отсутствуют | | 0.1 |
| 144 | 70447.54 | 118984.7 | данные отсутствуют | | 0.1 |

| | |
|-------------------------------|-------------------|
| Государственный регистратор | ФГИС ЕГРН |
| полное наименование должности | инициалы, фамилия |
| | М.П. |

Выписка из Единого государственного реестра недвижимости об объекте недвижимости
Сведения о частях земельного участка

| | | | |
|---------------------------------------|---|-----------------------------|-----------------------------------|
| Земельный участок | | | |
| (вид объекта недвижимости) | | | |
| Лист № <u> </u> Раздела 4.2 | Всего листов раздела 4.2 : <u> </u> | Всего разделов: <u> </u> | Всего листов выписки: <u> </u> |
| 03.06.2020 № 99/2020/331618526 | | | |
| Кадастровый номер: | | 78:42:1811303:2 | |

| Номер точки | Координаты, м | | | Описание закрепления на местности | Средняя квадратическая погрешность определения координат характерных точек границы части земельного участка, м |
|-------------|---------------|-----------|--------------------|-----------------------------------|--|
| | X | Y | Z | | |
| 1 | 2 | 3 | 4 | 5 | |
| 145 | 70447.67 | 118984.31 | данные отсутствуют | | 0.1 |
| 146 | 70447.84 | 118983.93 | данные отсутствуют | | 0.1 |
| 147 | 70448.04 | 118983.57 | данные отсутствуют | | 0.1 |
| 148 | 70448.27 | 118983.23 | данные отсутствуют | | 0.1 |
| 149 | 70448.53 | 118982.9 | данные отсутствуют | | 0.1 |
| 150 | 70448.81 | 118982.6 | данные отсутствуют | | 0.1 |
| 151 | 70449.12 | 118982.32 | данные отсутствуют | | 0.1 |
| 152 | 70449.54 | 118982.01 | данные отсутствуют | | 0.1 |
| 153 | 70449.51 | 118981.77 | данные отсутствуют | | 0.1 |
| 154 | 70449.48 | 118981.35 | данные отсутствуют | | 0.1 |
| 155 | 70449.49 | 118980.94 | данные отсутствуют | | 0.1 |
| 156 | 70449.53 | 118980.53 | данные отсутствуют | | 0.1 |
| 157 | 70449.61 | 118980.12 | данные отсутствуют | | 0.1 |
| 158 | 70449.72 | 118979.73 | данные отсутствуют | | 0.1 |
| 159 | 70449.86 | 118979.34 | данные отсутствуют | | 0.1 |
| 160 | 70450.03 | 118978.96 | данные отсутствуют | | 0.1 |
| 161 | 70450.24 | 118978.6 | данные отсутствуют | | 0.1 |

| | |
|-------------------------------|-------------------|
| Государственный регистратор | ФГИС ЕГРН |
| полное наименование должности | инициалы, фамилия |
| | М.П. |

Выписка из Единого государственного реестра недвижимости об объекте недвижимости
Сведения о частях земельного участка

| | | | |
|---|-----------------------------------|-----------------------------|-----------------------------------|
| Земельный участок | | | |
| (вид объекта недвижимости) | | | |
| Лист № <u> </u> Раздела <u>4.2</u> | Всего листов раздела <u>4.2</u> : | Всего разделов: <u> </u> | Всего листов выписки: <u> </u> |
| 03.06.2020 № 99/2020/331618526 | | | |
| Кадастровый номер: 78:42:1811303:2 | | | |

| Номер точки | Координаты, м | | | Описание закрепления на местности | Средняя квадратическая погрешность определения координат характерных точек границы части земельного участка, м |
|-------------|---------------|-----------|--------------------|-----------------------------------|--|
| | X | Y | Z | | |
| 1 | 2 | 3 | 4 | 5 | |
| 162 | 70450.47 | 118978.26 | данные отсутствуют | | 0.1 |
| 163 | 70450.73 | 118977.94 | данные отсутствуют | | 0.1 |
| 164 | 70451.02 | 118977.64 | данные отсутствуют | | 0.1 |
| 165 | 70451.33 | 118977.37 | данные отсутствуют | | 0.1 |
| 166 | 70451.66 | 118977.12 | данные отсутствуют | | 0.1 |
| 167 | 70452.01 | 118976.9 | данные отсутствуют | | 0.1 |
| 168 | 70452.38 | 118976.71 | данные отсутствуют | | 0.1 |
| 169 | 70452.76 | 118976.55 | данные отсутствуют | | 0.1 |
| 170 | 70453.15 | 118976.43 | данные отсутствуют | | 0.1 |
| 171 | 70453.55 | 118976.33 | данные отсутствуют | | 0.1 |
| 172 | 70453.96 | 118976.27 | данные отсутствуют | | 0.1 |
| 173 | 70454.37 | 118976.25 | данные отсутствуют | | 0.1 |
| 174 | 70454.79 | 118976.26 | данные отсутствуют | | 0.1 |
| 175 | 70455.2 | 118976.3 | данные отсутствуют | | 0.1 |
| 176 | 70455.6 | 118976.38 | данные отсутствуют | | 0.1 |
| 177 | 70456 | 118976.48 | данные отсутствуют | | 0.1 |
| 178 | 70456.39 | 118976.63 | данные отсутствуют | | 0.1 |

| | |
|-------------------------------|-------------------|
| Государственный регистратор | ФГИС ЕГРН |
| полное наименование должности | инициалы, фамилия |
| | подпись |
| | М.П. |

Выписка из Единого государственного реестра недвижимости об объекте недвижимости
Сведения о частях земельного участка

| | | | |
|---|---|-----------------------------|-----------------------------------|
| Земельный участок | | | |
| (вид объекта недвижимости) | | | |
| Лист № <u> </u> Раздела 4.2 | Всего листов раздела 4.2 : <u> </u> | Всего разделов: <u> </u> | Всего листов выписки: <u> </u> |
| 03.06.2020 № 99/2020/331618526 | | | |
| Кадастровый номер: 78:42:1811303:2 | | | |

| Номер точки | Координаты, м | | | Описание закрепления на местности | Средняя квадратическая погрешность определения координат характерных точек границы части земельного участка, м |
|-------------|---------------|-----------|--------------------|-----------------------------------|--|
| | X | Y | Z | | |
| 1 | 2 | 3 | 4 | 5 | |
| 179 | 70458.96 | 118977.69 | данные отсутствуют | | 0.1 |
| 180 | 70462.4 | 118972.71 | данные отсутствуют | | 0.1 |
| 181 | 70459.11 | 118970.82 | данные отсутствуют | | 0.1 |
| 182 | 70458.76 | 118970.6 | данные отсутствуют | | 0.1 |
| 183 | 70458.43 | 118970.35 | данные отсутствуют | | 0.1 |
| 184 | 70458.12 | 118970.07 | данные отсутствуют | | 0.1 |
| 185 | 70457.84 | 118969.77 | данные отсутствуют | | 0.1 |
| 186 | 70457.58 | 118969.45 | данные отсутствуют | | 0.1 |
| 187 | 70457.35 | 118969.11 | данные отсутствуют | | 0.1 |
| 188 | 70457.15 | 118968.75 | данные отсутствуют | | 0.1 |
| 189 | 70456.98 | 118968.37 | данные отсутствуют | | 0.1 |
| 190 | 70456.84 | 118967.99 | данные отсутствуют | | 0.1 |
| 191 | 70456.73 | 118967.59 | данные отсутствуют | | 0.1 |
| 192 | 70456.65 | 118967.18 | данные отсутствуют | | 0.1 |
| 193 | 70456.61 | 118966.77 | данные отсутствуют | | 0.1 |
| 194 | 70456.61 | 118966.36 | данные отсутствуют | | 0.1 |
| 195 | 70456.63 | 118965.94 | данные отсутствуют | | 0.1 |

| | |
|-------------------------------|-------------------|
| Государственный регистратор | ФГИС ЕГРН |
| полное наименование должности | инициалы, фамилия |
| | подпись |
| | М.П. |

Выписка из Единого государственного реестра недвижимости об объекте недвижимости
Сведения о частях земельного участка

| | | | |
|---|---|-----------------------------|-----------------------------------|
| Земельный участок | | | |
| (вид объекта недвижимости) | | | |
| Лист № <u> </u> Раздела 4.2 | Всего листов раздела 4.2 : <u> </u> | Всего разделов: <u> </u> | Всего листов выписки: <u> </u> |
| 03.06.2020 № 99/2020/331618526 | | | |
| Кадастровый номер: 78:42:1811303:2 | | | |

| Номер точки | Координаты, м | | Описание закрепления на местности | Средняя квадратическая погрешность определения координат характерных точек границы части земельного участка, м |
|-------------|---------------|-----------|-----------------------------------|--|
| | X | Y | | |
| 1 | 2 | 3 | 4 | 5 |
| 196 | 70456.7 | 118965.53 | данные отсутствуют | 0.1 |
| 197 | 70456.79 | 118965.13 | данные отсутствуют | 0.1 |
| 198 | 70456.92 | 118964.74 | данные отсутствуют | 0.1 |
| 199 | 70457.08 | 118964.36 | данные отсутствуют | 0.1 |
| 200 | 70457.27 | 118963.99 | данные отсутствуют | 0.1 |
| 201 | 70457.49 | 118963.64 | данные отсутствуют | 0.1 |
| 202 | 70457.74 | 118963.31 | данные отсутствуют | 0.1 |
| 203 | 70458.01 | 118963 | данные отсутствуют | 0.1 |
| 204 | 70458.31 | 118962.72 | данные отсутствуют | 0.1 |
| 205 | 70458.64 | 118962.46 | данные отсутствуют | 0.1 |
| 206 | 70458.98 | 118962.23 | данные отсутствуют | 0.1 |
| 207 | 70459.34 | 118962.03 | данные отсутствуют | 0.1 |
| 208 | 70459.71 | 118961.85 | данные отсутствуют | 0.1 |
| 209 | 70460.1 | 118961.71 | данные отсутствуют | 0.1 |
| 210 | 70460.5 | 118961.61 | данные отсутствуют | 0.1 |
| 211 | 70460.91 | 118961.53 | данные отсутствуют | 0.1 |
| 212 | 70461.32 | 118961.49 | данные отсутствуют | 0.1 |

| | |
|-------------------------------|-------------------|
| Государственный регистратор | ФГИС ЕГРН |
| полное наименование должности | инициалы, фамилия |
| | подпись |
| | М.П. |

Выписка из Единого государственного реестра недвижимости об объекте недвижимости
Сведения о частях земельного участка

| | | | |
|---|-----------------------------------|-----------------------------|-----------------------------------|
| Земельный участок | | | |
| (вид объекта недвижимости) | | | |
| Лист № <u> </u> Раздела <u>4.2</u> | Всего листов раздела <u>4.2</u> : | Всего разделов: <u> </u> | Всего листов выписки: <u> </u> |
| 03.06.2020 № 99/2020/331618526 | | | |
| Кадастровый номер: 78:42:1811303:2 | | | |

| Номер точки | Координаты, м | | | Описание закрепления на местности | Средняя квадратическая погрешность определения координат характерных точек границы части земельного участка, м |
|-------------|---------------|-----------|---|-----------------------------------|--|
| | X | Y | Z | | |
| 1 | 2 | 3 | 4 | | 5 |
| 213 | 70461.73 | 118961.49 | | данные отсутствуют | 0.1 |
| 214 | 70462.15 | 118961.51 | | данные отсутствуют | 0.1 |
| 215 | 70462.55 | 118961.57 | | данные отсутствуют | 0.1 |
| 216 | 70462.96 | 118961.67 | | данные отсутствуют | 0.1 |
| 217 | 70463.35 | 118961.8 | | данные отсутствуют | 0.1 |
| 218 | 70463.73 | 118961.96 | | данные отсутствуют | 0.1 |
| 219 | 70464.1 | 118962.15 | | данные отсутствуют | 0.1 |
| 220 | 70467.98 | 118964.38 | | данные отсутствуют | 0.1 |

| | |
|-------------------------------|-------------------|
| Государственный регистратор | ФГИС ЕГРН |
| полное наименование должности | инициалы, фамилия |

М.П.

подпись

Выписка из Единого государственного реестра недвижимости об объекте недвижимости
Сведения о частях земельного участка

| Земельный участок | | | |
|---|--------------------|---|--|
| (вид объекта недвижимости) | | | |
| Лист № | Раздела 4.2 | Всего листов раздела 4.2 : _____ | Всего листов выписки: _____ |
| 03.06.2020 № 99/2020/331618526 | | | |
| Кадастровый номер: | | 78:42:1811303:2 | |
| Сведения о характерных точках границы части (частей) земельного участка | | | |
| Учетный номер части: 9 | | | |
| Система координат: мск 64 | | | |
| Зона № | | | |
| Номер точки | Координаты, м | | Средняя квадратическая погрешность определения координат характерных точек границы части земельного участка, м |
| | X | Y | |
| 1 | 2 | 3 | 5 |
| 1 | 70452.18 | 118938.28 | 0.1 |
| 1 | 70452.18 | 118938.28 | 0.1 |
| 1 | 70452.18 | 118938.28 | 0.1 |
| 2 | 70453.52 | 118937.91 | 0.1 |
| 2 | 70453.52 | 118937.91 | 0.1 |
| 2 | 70453.52 | 118937.91 | 0.1 |
| 3 | 70456.56 | 118939.71 | 0.1 |
| 3 | 70456.56 | 118939.71 | 0.1 |
| 4 | 70457.14 | 118940.09 | 0.1 |
| 4 | 70457.14 | 118940.09 | 0.1 |
| 5 | 70457.24 | 118939.93 | 0.1 |
| 6 | 70476.89 | 118952.59 | 0.1 |
| 6 | 70476.89 | 118952.59 | 0.1 |
| 7 | 70479.92 | 118954.51 | 0.1 |
| 7 | 70479.92 | 118954.51 | 0.1 |
| 8 | 70470.21 | 118969.45 | 0.1 |
| Государственный регистратор | | ФГИС ЕГРН | |
| полное наименование должности | | подпись | |
| | | инициалы, фамилия | |

М.П.

Выписка из Единого государственного реестра недвижимости об объекте недвижимости
Сведения о частях земельного участка

| | | | |
|---|-----------------------------------|-----------------------------|-----------------------------------|
| Земельный участок | | | |
| (вид объекта недвижимости) | | | |
| Лист № <u> </u> Раздела <u>4.2</u> | Всего листов раздела <u>4.2</u> : | Всего разделов: <u> </u> | Всего листов выписки: <u> </u> |
| 03.06.2020 № 99/2020/331618526 | | | |
| Кадастровый номер: 78:42:1811303:2 | | | |

| Номер точки | Координаты, м | | Описание закрепления на местности | Средняя квадратическая погрешность определения координат характерных точек границы части земельного участка, м |
|-------------|---------------|-----------|-----------------------------------|--|
| | X | Y | | |
| 1 | 2 | 3 | 4 | 5 |
| 8 | 70470.21 | 118969.45 | данные отсутствуют | 0.1 |
| 9 | 70468.39 | 118974.64 | данные отсутствуют | 0.1 |
| 9 | 70468.39 | 118974.64 | данные отсутствуют | 0.1 |
| 10 | 70462.78 | 118983.46 | данные отсутствуют | 0.1 |
| 10 | 70462.78 | 118983.46 | данные отсутствуют | 0.1 |
| 11 | 70458.22 | 118988.07 | данные отсутствуют | 0.1 |
| 11 | 70458.22 | 118988.07 | данные отсутствуют | 0.1 |
| 12 | 70447.23 | 119005.01 | данные отсутствуют | 0.1 |
| 13 | 70420.3 | 118987.67 | данные отсутствуют | 0.1 |
| 13 | 70420.3 | 118987.67 | данные отсутствуют | 0.1 |
| 13 | 70420.3 | 118987.67 | данные отсутствуют | 0.1 |
| 13 | 70420.3 | 118987.67 | данные отсутствуют | 0.1 |
| 14 | 70423.03 | 118983.68 | данные отсутствуют | 0.1 |
| 14 | 70423.03 | 118983.68 | данные отсутствуют | 0.1 |
| 14 | 70423.03 | 118983.68 | данные отсутствуют | 0.1 |
| 15 | 70433 | 118968.48 | данные отсутствуют | 0.1 |
| 15 | 70433 | 118968.48 | данные отсутствуют | 0.1 |

| | |
|-------------------------------|-------------------|
| Государственный регистратор | ФГИС ЕГРН |
| полное наименование должности | инициалы, фамилия |
| | М.П. |

Выписка из Единого государственного реестра недвижимости об объекте недвижимости
Сведения о частях земельного участка

| | | | |
|---|-----------------------------------|-----------------------------|-----------------------------------|
| Земельный участок | | | |
| (вид объекта недвижимости) | | | |
| Лист № <u> </u> Раздела <u>4.2</u> | Всего листов раздела <u>4.2</u> : | Всего разделов: <u> </u> | Всего листов выписки: <u> </u> |
| 03.06.2020 № 99/2020/331618526 | | | |
| Кадастровый номер: 78:42:1811303:2 | | | |

| Номер точки | Координаты, м | | Описание закрепления на местности | Средняя квадратическая погрешность определения координат характерных точек границы части земельного участка, м |
|-------------|---------------|-----------|-----------------------------------|--|
| | X | Y | | |
| 1 | 2 | 3 | 4 | 5 |
| 15 | 70433 | 118968.48 | данные отсутствуют | 0.1 |
| 16 | 70433.18 | 118968.59 | данные отсутствуют | 0.1 |
| 16 | 70433.18 | 118968.59 | данные отсутствуют | 0.1 |
| 16 | 70433.18 | 118968.59 | данные отсутствуют | 0.1 |
| 17 | 70443.32 | 118952.93 | данные отсутствуют | 0.1 |
| 17 | 70443.32 | 118952.93 | данные отсутствуют | 0.1 |
| 17 | 70443.32 | 118952.93 | данные отсутствуют | 0.1 |
| 18 | 70442.96 | 118952.71 | данные отсутствуют | 0.1 |
| 18 | 70442.96 | 118952.71 | данные отсутствуют | 0.1 |
| 18 | 70442.96 | 118952.71 | данные отсутствуют | 0.1 |
| 19 | 70422.91 | 118983.85 | данные отсутствуют | 0.1 |
| 20 | 70422.8 | 118984.52 | данные отсутствуют | 0.1 |
| 21 | 70422.68 | 118984.92 | данные отсутствуют | 0.1 |
| 22 | 70422.53 | 118985.31 | данные отсутствуют | 0.1 |
| 23 | 70422.35 | 118985.68 | данные отсутствуют | 0.1 |
| 24 | 70422.14 | 118986.03 | данные отсутствуют | 0.1 |
| 25 | 70421.9 | 118986.37 | данные отсутствуют | 0.1 |

| | |
|-------------------------------|-------------------|
| Государственный регистратор | ФГИС ЕГРН |
| полное наименование должности | инициалы, фамилия |
| | М.П. |

Выписка из Единого государственного реестра недвижимости об объекте недвижимости
Сведения о частях земельного участка

| | | | |
|---|---|-----------------------------|-----------------------------------|
| Земельный участок | | | |
| (вид объекта недвижимости) | | | |
| Лист № <u> </u> Раздела 4.2 | Всего листов раздела 4.2 : <u> </u> | Всего разделов: <u> </u> | Всего листов выписки: <u> </u> |
| 03.06.2020 № 99/2020/331618526 | | | |
| Кадастровый номер: 78:42:1811303:2 | | | |

| Номер точки | Координаты, м | | Описание закрепления на местности | Средняя квадратическая погрешность определения координат характерных точек границы части земельного участка, м |
|-------------|---------------|-----------|-----------------------------------|--|
| | X | Y | | |
| 1 | 2 | 3 | 4 | 5 |
| 26 | 70421.64 | 118986.69 | данные отсутствуют | 0.1 |
| 27 | 70421.35 | 118986.98 | данные отсутствуют | 0.1 |
| 28 | 70421.03 | 118987.25 | данные отсутствуют | 0.1 |
| 29 | 70420.7 | 118987.49 | данные отсутствуют | 0.1 |
| 30 | 70457.1 | 118940.29 | данные отсутствуют | 0.1 |
| 31 | 70457.04 | 118940.44 | данные отсутствуют | 0.1 |
| 32 | 70456.97 | 118940.59 | данные отсутствуют | 0.1 |
| 33 | 70456.89 | 118940.73 | данные отсутствуют | 0.1 |
| 34 | 70456.79 | 118940.87 | данные отсутствуют | 0.1 |
| 35 | 70456.69 | 118941 | данные отсутствуют | 0.1 |
| 36 | 70456.57 | 118941.12 | данные отсутствуют | 0.1 |
| 37 | 70456.45 | 118941.23 | данные отсутствуют | 0.1 |
| 38 | 70456.32 | 118941.32 | данные отсутствуют | 0.1 |
| 39 | 70456.18 | 118941.41 | данные отсутствуют | 0.1 |
| 40 | 70456.03 | 118941.49 | данные отсутствуют | 0.1 |
| 41 | 70455.88 | 118941.55 | данные отсутствуют | 0.1 |
| 42 | 70455.72 | 118941.6 | данные отсутствуют | 0.1 |

| | |
|-------------------------------|-------------------|
| Государственный регистратор | ФГИС ЕГРН |
| полное наименование должности | инициалы, фамилия |
| | М.П. |

Выписка из Единого государственного реестра недвижимости об объекте недвижимости
Сведения о частях земельного участка

| | | | |
|---|-----------------------------------|-----------------------------|-----------------------------------|
| Земельный участок | | | |
| (вид объекта недвижимости) | | | |
| Лист № <u> </u> Раздела <u>4.2</u> | Всего листов раздела <u>4.2</u> : | Всего разделов: <u> </u> | Всего листов выписки: <u> </u> |
| 03.06.2020 № 99/2020/331618526 | | | |
| Кадастровый номер: 78:42:1811303:2 | | | |

| Номер точки | Координаты, м | | | Описание закрепления на местности | Средняя квадратическая погрешность определения координат характерных точек границы части земельного участка, м |
|-------------|---------------|-----------|--------------------|-----------------------------------|--|
| | X | Y | Z | | |
| 1 | 2 | 3 | 4 | 5 | |
| 43 | 70455.56 | 118941.63 | данные отсутствуют | | 0.1 |
| 44 | 70455.39 | 118941.66 | данные отсутствуют | | 0.1 |
| 45 | 70455.23 | 118941.67 | данные отсутствуют | | 0.1 |
| 46 | 70455.06 | 118941.66 | данные отсутствуют | | 0.1 |
| 47 | 70454.9 | 118941.64 | данные отсутствуют | | 0.1 |
| 48 | 70454.74 | 118941.61 | данные отсутствуют | | 0.1 |
| 49 | 70454.58 | 118941.57 | данные отсутствуют | | 0.1 |
| 50 | 70454.42 | 118941.51 | данные отсутствуют | | 0.1 |
| 51 | 70454.27 | 118941.44 | данные отсутствуют | | 0.1 |
| 52 | 70454.13 | 118941.36 | данные отсутствуют | | 0.1 |
| 53 | 70453.99 | 118941.26 | данные отсутствуют | | 0.1 |
| 54 | 70453.86 | 118941.16 | данные отсутствуют | | 0.1 |
| 55 | 70453.75 | 118941.04 | данные отсутствуют | | 0.1 |
| 56 | 70453.64 | 118940.92 | данные отсутствуют | | 0.1 |
| 57 | 70453.54 | 118940.79 | данные отсутствуют | | 0.1 |
| 58 | 70453.45 | 118940.65 | данные отсутствуют | | 0.1 |
| 59 | 70453.38 | 118940.5 | данные отсутствуют | | 0.1 |

| | |
|-------------------------------|-------------------|
| Государственный регистратор | ФГИС ЕГРН |
| полное наименование должности | инициалы, фамилия |
| | подпись |
| | М.П. |

Выписка из Единого государственного реестра недвижимости об объекте недвижимости
Сведения о частях земельного участка

| | | | |
|---|-----------------------------------|-----------------------------|-----------------------------------|
| Земельный участок | | | |
| (вид объекта недвижимости) | | | |
| Лист № <u> </u> Раздела <u>4.2</u> | Всего листов раздела <u>4.2</u> : | Всего разделов: <u> </u> | Всего листов выписки: <u> </u> |
| 03.06.2020 № 99/2020/331618526 | | | |
| Кадастровый номер: 78:42:1811303:2 | | | |

| Номер точки | Координаты, м | | Описание закрепления на местности | Средняя квадратическая погрешность определения координат характерных точек границы части земельного участка, м |
|-------------|---------------|-----------|-----------------------------------|--|
| | X | Y | | |
| 1 | 2 | 3 | 4 | 5 |
| 60 | 70453.31 | 118940.35 | данные отсутствуют | 0.1 |
| 61 | 70453.27 | 118940.19 | данные отсутствуют | 0.1 |
| 62 | 70452.71 | 118938.13 | данные отсутствуют | 0.1 |
| 63 | 70420.78 | 118987.98 | данные отсутствуют | 0.1 |
| 64 | 70452.86 | 118938.09 | данные отсутствуют | 0.1 |
| 65 | 70453.96 | 118938.17 | данные отсутствуют | 0.1 |
| 66 | 70425.22 | 118983.43 | данные отсутствуют | 0.1 |
| 67 | 70434.94 | 118990 | данные отсутствуют | 0.1 |
| 68 | 70435.32 | 118989.76 | данные отсутствуют | 0.1 |
| 69 | 70435.69 | 118989.57 | данные отсутствуют | 0.1 |
| 70 | 70436.08 | 118989.42 | данные отсутствуют | 0.1 |
| 71 | 70436.47 | 118989.3 | данные отсутствуют | 0.1 |
| 72 | 70436.88 | 118989.21 | данные отсутствуют | 0.1 |
| 73 | 70437.28 | 118989.16 | данные отсутствуют | 0.1 |
| 74 | 70437.7 | 118989.14 | данные отсутствуют | 0.1 |
| 75 | 70438.11 | 118989.15 | данные отсутствуют | 0.1 |
| 76 | 70438.52 | 118989.2 | данные отсутствуют | 0.1 |

| | |
|-------------------------------|-------------------|
| Государственный регистратор | ФГИС ЕГРН |
| полное наименование должности | инициалы, фамилия |
| | М.П. |

Выписка из Единого государственного реестра недвижимости об объекте недвижимости
Сведения о частях земельного участка

| | | | |
|---|---|-----------------------------|-----------------------------------|
| Земельный участок | | | |
| (вид объекта недвижимости) | | | |
| Лист № <u> </u> Раздела 4.2 | Всего листов раздела 4.2 : <u> </u> | Всего разделов: <u> </u> | Всего листов выписки: <u> </u> |
| 03.06.2020 № 99/2020/331618526 | | | |
| Кадастровый номер: 78:42:1811303:2 | | | |

| Номер точки | Координаты, м | | | Описание закрепления на местности | Средняя квадратическая погрешность определения координат характерных точек границы части земельного участка, м |
|-------------|---------------|-----------|--------------------|-----------------------------------|--|
| | X | Y | Z | | |
| 1 | 2 | 3 | 4 | 5 | |
| 77 | 70438.93 | 118989.29 | данные отсутствуют | | 0.1 |
| 78 | 70439.32 | 118989.4 | данные отсутствуют | | 0.1 |
| 79 | 70439.71 | 118989.55 | данные отсутствуют | | 0.1 |
| 80 | 70440.08 | 118989.73 | данные отсутствуют | | 0.1 |
| 81 | 70440.44 | 118989.94 | данные отсутствуют | | 0.1 |
| 82 | 70440.78 | 118990.17 | данные отсутствуют | | 0.1 |
| 83 | 70441.09 | 118990.44 | данные отсутствуют | | 0.1 |
| 84 | 70441.39 | 118990.73 | данные отсутствуют | | 0.1 |
| 85 | 70441.66 | 118991.04 | данные отсутствуют | | 0.1 |
| 86 | 70441.9 | 118991.38 | данные отсутствуют | | 0.1 |
| 87 | 70442.11 | 118991.73 | данные отсутствуют | | 0.1 |
| 88 | 70442.3 | 118992.1 | данные отсутствуют | | 0.1 |
| 89 | 70442.45 | 118992.49 | данные отсутствуют | | 0.1 |
| 90 | 70442.57 | 118992.88 | данные отсутствуют | | 0.1 |
| 91 | 70442.66 | 118993.29 | данные отсутствуют | | 0.1 |
| 92 | 70442.71 | 118993.69 | данные отсутствуют | | 0.1 |
| 93 | 70442.73 | 118994.11 | данные отсутствуют | | 0.1 |

| | |
|-------------------------------|-------------------|
| Государственный регистратор | ФГИС ЕГРН |
| полное наименование должности | инициалы, фамилия |
| | подпись |
| | М.П. |

Выписка из Единого государственного реестра недвижимости об объекте недвижимости
Сведения о частях земельного участка

| | | | |
|---|---|-----------------------------|-----------------------------------|
| Земельный участок | | | |
| (вид объекта недвижимости) | | | |
| Лист № <u> </u> Раздела 4.2 | Всего листов раздела 4.2 : <u> </u> | Всего разделов: <u> </u> | Всего листов выписки: <u> </u> |
| 03.06.2020 № 99/2020/331618526 | | | |
| Кадастровый номер: 78:42:1811303:2 | | | |

| Номер точки | Координаты, м | | | Описание закрепления на местности | Средняя квадратическая погрешность определения координат характерных точек границы части земельного участка, м |
|-------------|---------------|-----------|--------------------|-----------------------------------|--|
| | X | Y | Z | | |
| 1 | 2 | 3 | 4 | 5 | |
| 94 | 70442.72 | 118994.52 | данные отсутствуют | | 0.1 |
| 95 | 70442.67 | 118994.93 | данные отсутствуют | | 0.1 |
| 96 | 70442.59 | 118995.34 | данные отсутствуют | | 0.1 |
| 97 | 70442.47 | 118995.73 | данные отсутствуют | | 0.1 |
| 98 | 70442.32 | 118996.12 | данные отсутствуют | | 0.1 |
| 99 | 70442.14 | 118996.49 | данные отсутствуют | | 0.1 |
| 100 | 70440.66 | 118999.27 | данные отсутствуют | | 0.1 |
| 101 | 70440.45 | 118999.63 | данные отсутствуют | | 0.1 |
| 102 | 70440.22 | 118999.97 | данные отсутствуют | | 0.1 |
| 103 | 70439.93 | 119000.31 | данные отсутствуют | | 0.1 |
| 104 | 70476.01 | 118952.02 | данные отсутствуют | | 0.1 |
| 105 | 70448.2 | 119003.52 | данные отсутствуют | | 0.1 |
| 106 | 70447.79 | 119003.25 | данные отсутствуют | | 0.1 |
| 107 | 70447.47 | 119002.99 | данные отсутствуют | | 0.1 |
| 108 | 70447.17 | 119002.7 | данные отсутствуют | | 0.1 |
| 109 | 70446.9 | 119002.39 | данные отсутствуют | | 0.1 |
| 110 | 70446.65 | 119002.06 | данные отсутствуют | | 0.1 |

| | |
|-------------------------------|-------------------|
| Государственный регистратор | ФГИС ЕГРН |
| полное наименование должности | инициалы, фамилия |
| | подпись |
| | М.П. |

Выписка из Единого государственного реестра недвижимости об объекте недвижимости
Сведения о частях земельного участка

| | | | |
|---|-----------------------------------|-----------------------------|-----------------------------------|
| Земельный участок | | | |
| (вид объекта недвижимости) | | | |
| Лист № <u> </u> Раздела <u>4.2</u> | Всего листов раздела <u>4.2</u> : | Всего разделов: <u> </u> | Всего листов выписки: <u> </u> |
| 03.06.2020 № 99/2020/331618526 | | | |
| Кадастровый номер: 78:42:1811303:2 | | | |

| Номер точки | Координаты, м | | | Описание закрепления на местности | Средняя квадратическая погрешность определения координат характерных точек границы части земельного участка, м |
|-------------|---------------|-----------|--------------------|-----------------------------------|--|
| | X | Y | Z | | |
| 1 | 2 | 3 | 4 | 5 | |
| 111 | 70446.44 | 119001.71 | данные отсутствуют | | 0.1 |
| 112 | 70446.25 | 119001.34 | данные отсутствуют | | 0.1 |
| 113 | 70446.09 | 119000.96 | данные отсутствуют | | 0.1 |
| 114 | 70445.96 | 119000.57 | данные отсутствуют | | 0.1 |
| 115 | 70445.87 | 119000.16 | данные отсутствуют | | 0.1 |
| 116 | 70445.81 | 118999.75 | данные отсутствуют | | 0.1 |
| 117 | 70445.79 | 118999.34 | данные отсутствуют | | 0.1 |
| 118 | 70445.8 | 118998.93 | данные отсутствуют | | 0.1 |
| 119 | 70445.84 | 118998.52 | данные отсутствуют | | 0.1 |
| 120 | 70445.92 | 118998.11 | данные отсутствуют | | 0.1 |
| 121 | 70446.03 | 118997.71 | данные отсутствуют | | 0.1 |
| 122 | 70446.17 | 118997.33 | данные отсутствуют | | 0.1 |
| 123 | 70446.35 | 118996.95 | данные отсутствуют | | 0.1 |
| 124 | 70446.55 | 118996.59 | данные отсутствуют | | 0.1 |
| 125 | 70446.79 | 118996.25 | данные отсутствуют | | 0.1 |
| 126 | 70447.05 | 118995.93 | данные отсутствуют | | 0.1 |
| 127 | 70451.15 | 118991.3 | данные отсутствуют | | 0.1 |

| | |
|-------------------------------|-------------------|
| Государственный регистратор | ФГИС ЕГРН |
| полное наименование должности | инициалы, фамилия |
| | М.П. |

Выписка из Единого государственного реестра недвижимости об объекте недвижимости
Сведения о частях земельного участка

| | | | |
|---|---|-----------------------------|-----------------------------------|
| Земельный участок | | | |
| (вид объекта недвижимости) | | | |
| Лист № <u> </u> Раздела 4.2 | Всего листов раздела 4.2 : <u> </u> | Всего разделов: <u> </u> | Всего листов выписки: <u> </u> |
| 03.06.2020 № 99/2020/331618526 | | | |
| Кадастровый номер: 78:42:1811303:2 | | | |

| Номер точки | Координаты, м | | | Описание закрепления на местности | Средняя квадратическая погрешность определения координат характерных точек границы части земельного участка, м |
|-------------|---------------|-----------|--------------------|-----------------------------------|--|
| | X | Y | Z | | |
| 1 | 2 | 3 | 4 | 5 | |
| 128 | 70449.73 | 118990.44 | данные отсутствуют | | 0.1 |
| 129 | 70449.38 | 118990.21 | данные отсутствуют | | 0.1 |
| 130 | 70449.06 | 118989.95 | данные отсутствуют | | 0.1 |
| 131 | 70448.76 | 118989.67 | данные отсутствуют | | 0.1 |
| 132 | 70448.48 | 118989.36 | данные отсутствуют | | 0.1 |
| 133 | 70448.23 | 118989.04 | данные отсутствуют | | 0.1 |
| 134 | 70448 | 118988.69 | данные отсутствуют | | 0.1 |
| 135 | 70447.81 | 118988.32 | данные отсутствуют | | 0.1 |
| 136 | 70447.65 | 118987.94 | данные отсутствуют | | 0.1 |
| 137 | 70447.51 | 118987.55 | данные отсутствуют | | 0.1 |
| 138 | 70447.42 | 118987.15 | данные отсутствуют | | 0.1 |
| 139 | 70447.35 | 118986.74 | данные отсутствуют | | 0.1 |
| 140 | 70447.32 | 118986.33 | данные отсутствуют | | 0.1 |
| 141 | 70447.32 | 118985.92 | данные отсутствуют | | 0.1 |
| 142 | 70447.36 | 118985.51 | данные отсутствуют | | 0.1 |
| 143 | 70447.43 | 118985.1 | данные отсутствуют | | 0.1 |
| 144 | 70447.54 | 118984.7 | данные отсутствуют | | 0.1 |

| | |
|-------------------------------|-------------------|
| Государственный регистратор | ФГИС ЕГРН |
| полное наименование должности | инициалы, фамилия |
| | М.П. |

Выписка из Единого государственного реестра недвижимости об объекте недвижимости
Сведения о частях земельного участка

| | | | |
|---|---|-----------------------------|-----------------------------------|
| Земельный участок | | | |
| (вид объекта недвижимости) | | | |
| Лист № <u> </u> Раздела 4.2 | Всего листов раздела 4.2 : <u> </u> | Всего разделов: <u> </u> | Всего листов выписки: <u> </u> |
| 03.06.2020 № 99/2020/331618526 | | | |
| Кадастровый номер: 78:42:1811303:2 | | | |

| Номер точки | Координаты, м | | Описание закрепления на местности | Средняя квадратическая погрешность определения координат характерных точек границы части земельного участка, м |
|-------------|---------------|-----------|-----------------------------------|--|
| | X | Y | | |
| 1 | 2 | 3 | 4 | 5 |
| 145 | 70447.67 | 118984.31 | данные отсутствуют | 0.1 |
| 146 | 70447.84 | 118983.93 | данные отсутствуют | 0.1 |
| 147 | 70448.04 | 118983.57 | данные отсутствуют | 0.1 |
| 148 | 70448.27 | 118983.23 | данные отсутствуют | 0.1 |
| 149 | 70448.53 | 118982.9 | данные отсутствуют | 0.1 |
| 150 | 70448.81 | 118982.6 | данные отсутствуют | 0.1 |
| 151 | 70449.12 | 118982.32 | данные отсутствуют | 0.1 |
| 152 | 70449.54 | 118982.01 | данные отсутствуют | 0.1 |
| 153 | 70449.51 | 118981.77 | данные отсутствуют | 0.1 |
| 154 | 70449.48 | 118981.35 | данные отсутствуют | 0.1 |
| 155 | 70449.49 | 118980.94 | данные отсутствуют | 0.1 |
| 156 | 70449.53 | 118980.53 | данные отсутствуют | 0.1 |
| 157 | 70449.61 | 118980.12 | данные отсутствуют | 0.1 |
| 158 | 70449.72 | 118979.73 | данные отсутствуют | 0.1 |
| 159 | 70449.86 | 118979.34 | данные отсутствуют | 0.1 |
| 160 | 70450.03 | 118978.96 | данные отсутствуют | 0.1 |
| 161 | 70450.24 | 118978.6 | данные отсутствуют | 0.1 |

| | |
|-------------------------------|-------------------|
| Государственный регистратор | ФГИС ЕГРН |
| полное наименование должности | инициалы, фамилия |
| | подпись |
| | М.П. |

Выписка из Единого государственного реестра недвижимости об объекте недвижимости
Сведения о частях земельного участка

| | | | |
|---|-----------------------------------|-----------------------------|-----------------------------------|
| Земельный участок | | | |
| (вид объекта недвижимости) | | | |
| Лист № <u> </u> Раздела <u>4.2</u> | Всего листов раздела <u>4.2</u> : | Всего разделов: <u> </u> | Всего листов выписки: <u> </u> |
| 03.06.2020 № 99/2020/331618526 | | | |
| Кадастровый номер: 78:42:1811303:2 | | | |

| Номер точки | Координаты, м | | | Описание закрепления на местности | Средняя квадратическая погрешность определения координат характерных точек границы части земельного участка, м |
|-------------|---------------|-----------|--------------------|-----------------------------------|--|
| | X | Y | Z | | |
| 1 | 2 | 3 | 4 | 5 | |
| 162 | 70450.47 | 118978.26 | данные отсутствуют | | 0.1 |
| 163 | 70450.73 | 118977.94 | данные отсутствуют | | 0.1 |
| 164 | 70451.02 | 118977.64 | данные отсутствуют | | 0.1 |
| 165 | 70451.33 | 118977.37 | данные отсутствуют | | 0.1 |
| 166 | 70451.66 | 118977.12 | данные отсутствуют | | 0.1 |
| 167 | 70452.01 | 118976.9 | данные отсутствуют | | 0.1 |
| 168 | 70452.38 | 118976.71 | данные отсутствуют | | 0.1 |
| 169 | 70452.76 | 118976.55 | данные отсутствуют | | 0.1 |
| 170 | 70453.15 | 118976.43 | данные отсутствуют | | 0.1 |
| 171 | 70453.55 | 118976.33 | данные отсутствуют | | 0.1 |
| 172 | 70453.96 | 118976.27 | данные отсутствуют | | 0.1 |
| 173 | 70454.37 | 118976.25 | данные отсутствуют | | 0.1 |
| 174 | 70454.79 | 118976.26 | данные отсутствуют | | 0.1 |
| 175 | 70455.2 | 118976.3 | данные отсутствуют | | 0.1 |
| 176 | 70455.6 | 118976.38 | данные отсутствуют | | 0.1 |
| 177 | 70456 | 118976.48 | данные отсутствуют | | 0.1 |
| 178 | 70456.39 | 118976.63 | данные отсутствуют | | 0.1 |

| | |
|-------------------------------|-------------------|
| Государственный регистратор | ФГИС ЕГРН |
| полное наименование должности | инициалы, фамилия |
| | подпись |
| | М.П. |

Выписка из Единого государственного реестра недвижимости об объекте недвижимости
Сведения о частях земельного участка

| | | | |
|---------------------------------------|---|-----------------------------|-----------------------------------|
| Земельный участок | | | |
| (вид объекта недвижимости) | | | |
| Лист № <u> </u> Раздела 4.2 | Всего листов раздела 4.2 : <u> </u> | Всего разделов: <u> </u> | Всего листов выписки: <u> </u> |
| 03.06.2020 № 99/2020/331618526 | | | |
| Кадастровый номер: | | 78:42:1811303:2 | |

| Номер точки | Координаты, м | | Описание закрепления на местности | Средняя квадратическая погрешность определения координат характерных точек границы части земельного участка, м |
|-------------|---------------|-----------|-----------------------------------|--|
| | X | Y | | |
| 1 | 2 | 3 | 4 | 5 |
| 179 | 70458.96 | 118977.69 | данные отсутствуют | 0.1 |
| 180 | 70462.4 | 118972.71 | данные отсутствуют | 0.1 |
| 181 | 70459.11 | 118970.82 | данные отсутствуют | 0.1 |
| 182 | 70458.76 | 118970.6 | данные отсутствуют | 0.1 |
| 183 | 70458.43 | 118970.35 | данные отсутствуют | 0.1 |
| 184 | 70458.12 | 118970.07 | данные отсутствуют | 0.1 |
| 185 | 70457.84 | 118969.77 | данные отсутствуют | 0.1 |
| 186 | 70457.58 | 118969.45 | данные отсутствуют | 0.1 |
| 187 | 70457.35 | 118969.11 | данные отсутствуют | 0.1 |
| 188 | 70457.15 | 118968.75 | данные отсутствуют | 0.1 |
| 189 | 70456.98 | 118968.37 | данные отсутствуют | 0.1 |
| 190 | 70456.84 | 118967.99 | данные отсутствуют | 0.1 |
| 191 | 70456.73 | 118967.59 | данные отсутствуют | 0.1 |
| 192 | 70456.65 | 118967.18 | данные отсутствуют | 0.1 |
| 193 | 70456.61 | 118966.77 | данные отсутствуют | 0.1 |
| 194 | 70456.61 | 118966.36 | данные отсутствуют | 0.1 |
| 195 | 70456.63 | 118965.94 | данные отсутствуют | 0.1 |

| | |
|-------------------------------|-------------------|
| Государственный регистратор | ФГИС ЕГРН |
| полное наименование должности | инициалы, фамилия |
| | М.П. |

Выписка из Единого государственного реестра недвижимости об объекте недвижимости
Сведения о частях земельного участка

| | | | |
|---|---|-----------------------------|-----------------------------------|
| Земельный участок | | | |
| (вид объекта недвижимости) | | | |
| Лист № <u> </u> Раздела 4.2 | Всего листов раздела 4.2 : <u> </u> | Всего разделов: <u> </u> | Всего листов выписки: <u> </u> |
| 03.06.2020 № 99/2020/331618526 | | | |
| Кадастровый номер: 78:42:1811303:2 | | | |

| Номер точки | Координаты, м | | Описание закрепления на местности | Средняя квадратическая погрешность определения координат характерных точек границы части земельного участка, м |
|-------------|---------------|-----------|-----------------------------------|--|
| | X | Y | | |
| 1 | 2 | 3 | 4 | 5 |
| 196 | 70456.7 | 118965.53 | данные отсутствуют | 0.1 |
| 197 | 70456.79 | 118965.13 | данные отсутствуют | 0.1 |
| 198 | 70456.92 | 118964.74 | данные отсутствуют | 0.1 |
| 199 | 70457.08 | 118964.36 | данные отсутствуют | 0.1 |
| 200 | 70457.27 | 118963.99 | данные отсутствуют | 0.1 |
| 201 | 70457.49 | 118963.64 | данные отсутствуют | 0.1 |
| 202 | 70457.74 | 118963.31 | данные отсутствуют | 0.1 |
| 203 | 70458.01 | 118963 | данные отсутствуют | 0.1 |
| 204 | 70458.31 | 118962.72 | данные отсутствуют | 0.1 |
| 205 | 70458.64 | 118962.46 | данные отсутствуют | 0.1 |
| 206 | 70458.98 | 118962.23 | данные отсутствуют | 0.1 |
| 207 | 70459.34 | 118962.03 | данные отсутствуют | 0.1 |
| 208 | 70459.71 | 118961.85 | данные отсутствуют | 0.1 |
| 209 | 70460.1 | 118961.71 | данные отсутствуют | 0.1 |
| 210 | 70460.5 | 118961.61 | данные отсутствуют | 0.1 |
| 211 | 70460.91 | 118961.53 | данные отсутствуют | 0.1 |
| 212 | 70461.32 | 118961.49 | данные отсутствуют | 0.1 |

| | |
|-------------------------------|-------------------|
| Государственный регистратор | ФГИС ЕГРН |
| полное наименование должности | инициалы, фамилия |
| | М.П. |

Выписка из Единого государственного реестра недвижимости об объекте недвижимости
Сведения о частях земельного участка

| | | | |
|---|-----------------------------------|-----------------------------|-----------------------------------|
| Земельный участок | | | |
| (вид объекта недвижимости) | | | |
| Лист № <u> </u> Раздела <u>4.2</u> | Всего листов раздела <u>4.2</u> : | Всего разделов: <u> </u> | Всего листов выписки: <u> </u> |
| 03.06.2020 № 99/2020/331618526 | | | |
| Кадастровый номер: 78:42:1811303:2 | | | |

| Номер точки | Координаты, м | | | Описание закрепления на местности | Средняя квадратическая погрешность определения координат характерных точек границы части земельного участка, м |
|-------------|---------------|-----------|---|-----------------------------------|--|
| | X | Y | Z | | |
| 1 | 2 | 3 | 4 | | 5 |
| 213 | 70461.73 | 118961.49 | | данные отсутствуют | 0.1 |
| 214 | 70462.15 | 118961.51 | | данные отсутствуют | 0.1 |
| 215 | 70462.55 | 118961.57 | | данные отсутствуют | 0.1 |
| 216 | 70462.96 | 118961.67 | | данные отсутствуют | 0.1 |
| 217 | 70463.35 | 118961.8 | | данные отсутствуют | 0.1 |
| 218 | 70463.73 | 118961.96 | | данные отсутствуют | 0.1 |
| 219 | 70464.1 | 118962.15 | | данные отсутствуют | 0.1 |
| 220 | 70467.98 | 118964.38 | | данные отсутствуют | 0.1 |

| | |
|-------------------------------|-------------------|
| Государственный регистратор | ФГИС ЕГРН |
| полное наименование должности | инициалы, фамилия |

М.П.

подпись

Выписка из Единого государственного реестра недвижимости об объекте недвижимости
Сведения о частях земельного участка

| Земельный участок | | | |
|---|--------------------|-----------------------------------|--|
| (вид объекта недвижимости) | | | |
| Лист № | Раздела 4.2 | Всего листов раздела 4.2 : | Всего листов выписки: |
| 03.06.2020 № 99/2020/331618526 | | | |
| Кадастровый номер: | | 78:42:1811303:2 | |
| Сведения о характерных точках границы части (частей) земельного участка | | | |
| Учетный номер части: 10 | | | |
| Система координат: мск 64 | | | |
| Зона № | | | |
| Номер точки | Координаты, м | | Средняя квадратическая погрешность определения координат характерных точек границы части земельного участка, м |
| | X | Y | |
| 1 | 2 | 3 | 5 |
| 1 | 70452.18 | 118938.28 | 0.1 |
| 1 | 70452.18 | 118938.28 | 0.1 |
| 1 | 70452.18 | 118938.28 | 0.1 |
| 2 | 70453.52 | 118937.91 | 0.1 |
| 2 | 70453.52 | 118937.91 | 0.1 |
| 2 | 70453.52 | 118937.91 | 0.1 |
| 3 | 70456.56 | 118939.71 | 0.1 |
| 3 | 70456.56 | 118939.71 | 0.1 |
| 4 | 70457.14 | 118940.09 | 0.1 |
| 4 | 70457.14 | 118940.09 | 0.1 |
| 5 | 70457.24 | 118939.93 | 0.1 |
| 6 | 70476.89 | 118952.59 | 0.1 |
| 6 | 70476.89 | 118952.59 | 0.1 |
| 7 | 70479.92 | 118954.51 | 0.1 |
| 7 | 70479.92 | 118954.51 | 0.1 |
| 8 | 70470.21 | 118969.45 | 0.1 |
| Государственный регистратор | | ФГИС ЕГРН | |
| полное наименование должности | | подпись | |
| | | инициалы, фамилия | |

М.П.

Выписка из Единого государственного реестра недвижимости об объекте недвижимости
Сведения о частях земельного участка

| | | | |
|---------------------------------------|--------------------|---|-----------------------------|
| Земельный участок | | | |
| (вид объекта недвижимости) | | | |
| Лист № _____ | Раздела 4.2 | Всего листов раздела 4.2 : _____ | Всего листов выписки: _____ |
| 03.06.2020 № 99/2020/331618526 | | 78:42:1811303:2 | |
| Кадастровый номер: _____ | | | |

| Номер точки | Координаты, м | | Описание закрепления на местности | Средняя квадратическая погрешность определения координат характерных точек границы части земельного участка, м |
|-------------|---------------|-----------|-----------------------------------|--|
| | X | Y | | |
| 1 | 2 | 3 | 4 | 5 |
| 8 | 70470.21 | 118969.45 | данные отсутствуют | 0.1 |
| 9 | 70468.39 | 118974.64 | данные отсутствуют | 0.1 |
| 9 | 70468.39 | 118974.64 | данные отсутствуют | 0.1 |
| 10 | 70462.78 | 118983.46 | данные отсутствуют | 0.1 |
| 10 | 70462.78 | 118983.46 | данные отсутствуют | 0.1 |
| 11 | 70458.22 | 118988.07 | данные отсутствуют | 0.1 |
| 11 | 70458.22 | 118988.07 | данные отсутствуют | 0.1 |
| 12 | 70447.23 | 119005.01 | данные отсутствуют | 0.1 |
| 13 | 70420.3 | 118987.67 | данные отсутствуют | 0.1 |
| 13 | 70420.3 | 118987.67 | данные отсутствуют | 0.1 |
| 13 | 70420.3 | 118987.67 | данные отсутствуют | 0.1 |
| 13 | 70420.3 | 118987.67 | данные отсутствуют | 0.1 |
| 14 | 70423.03 | 118983.68 | данные отсутствуют | 0.1 |
| 14 | 70423.03 | 118983.68 | данные отсутствуют | 0.1 |
| 14 | 70423.03 | 118983.68 | данные отсутствуют | 0.1 |
| 15 | 70433 | 118968.48 | данные отсутствуют | 0.1 |
| 15 | 70433 | 118968.48 | данные отсутствуют | 0.1 |

| | | | |
|-------------------------------|--|-------------------|--|
| Государственный регистратор | | ФГИС ЕГРН | |
| полное наименование должности | | инициалы, фамилия | |
| | | М.П. | |

Выписка из Единого государственного реестра недвижимости об объекте недвижимости
Сведения о частях земельного участка

| | | | |
|---------------------------------------|-----------------------------------|-----------------------------|-----------------------------------|
| Земельный участок | | | |
| (вид объекта недвижимости) | | | |
| Лист № <u> </u> Раздела <u>4.2</u> | Всего листов раздела <u>4.2</u> : | Всего разделов: <u> </u> | Всего листов выписки: <u> </u> |
| 03.06.2020 № 99/2020/331618526 | | | |
| Кадастровый номер: | | 78:42:1811303:2 | |

| Номер точки | Координаты, м | | Описание закрепления на местности | Средняя квадратическая погрешность определения координат характерных точек границы части земельного участка, м |
|-------------|---------------|-----------|-----------------------------------|--|
| | X | Y | | |
| 1 | 2 | 3 | 4 | 5 |
| 15 | 70433 | 118968.48 | данные отсутствуют | 0.1 |
| 16 | 70433.18 | 118968.59 | данные отсутствуют | 0.1 |
| 16 | 70433.18 | 118968.59 | данные отсутствуют | 0.1 |
| 16 | 70433.18 | 118968.59 | данные отсутствуют | 0.1 |
| 17 | 70443.32 | 118952.93 | данные отсутствуют | 0.1 |
| 17 | 70443.32 | 118952.93 | данные отсутствуют | 0.1 |
| 17 | 70443.32 | 118952.93 | данные отсутствуют | 0.1 |
| 18 | 70442.96 | 118952.71 | данные отсутствуют | 0.1 |
| 18 | 70442.96 | 118952.71 | данные отсутствуют | 0.1 |
| 18 | 70442.96 | 118952.71 | данные отсутствуют | 0.1 |
| 19 | 70422.91 | 118983.85 | данные отсутствуют | 0.1 |
| 20 | 70422.8 | 118984.52 | данные отсутствуют | 0.1 |
| 21 | 70422.68 | 118984.92 | данные отсутствуют | 0.1 |
| 22 | 70422.53 | 118985.31 | данные отсутствуют | 0.1 |
| 23 | 70422.35 | 118985.68 | данные отсутствуют | 0.1 |
| 24 | 70422.14 | 118986.03 | данные отсутствуют | 0.1 |
| 25 | 70421.9 | 118986.37 | данные отсутствуют | 0.1 |

| | |
|-------------------------------|-------------------|
| Государственный регистратор | ФГИС ЕГРН |
| полное наименование должности | инициалы, фамилия |
| | подпись |
| | М.П. |

Выписка из Единого государственного реестра недвижимости об объекте недвижимости
Сведения о частях земельного участка

| | | | |
|---------------------------------------|--------------------|---|-----------------------------|
| Земельный участок | | | |
| (вид объекта недвижимости) | | | |
| Лист № _____ | Раздела 4.2 | Всего листов раздела 4.2 : _____ | Всего листов выписки: _____ |
| 03.06.2020 № 99/2020/331618526 | | 78:42:1811303:2 | |
| Кадастровый номер: _____ | | | |

| Номер точки | Координаты, м | | Описание закрепления на местности | Средняя квадратическая погрешность определения координат характерных точек границы части земельного участка, м |
|-------------|---------------|-----------|-----------------------------------|--|
| | X | Y | | |
| 1 | 2 | 3 | 4 | 5 |
| 26 | 70421.64 | 118986.69 | данные отсутствуют | 0.1 |
| 27 | 70421.35 | 118986.98 | данные отсутствуют | 0.1 |
| 28 | 70421.03 | 118987.25 | данные отсутствуют | 0.1 |
| 29 | 70420.7 | 118987.49 | данные отсутствуют | 0.1 |
| 30 | 70457.1 | 118940.29 | данные отсутствуют | 0.1 |
| 31 | 70457.04 | 118940.44 | данные отсутствуют | 0.1 |
| 32 | 70456.97 | 118940.59 | данные отсутствуют | 0.1 |
| 33 | 70456.89 | 118940.73 | данные отсутствуют | 0.1 |
| 34 | 70456.79 | 118940.87 | данные отсутствуют | 0.1 |
| 35 | 70456.69 | 118941 | данные отсутствуют | 0.1 |
| 36 | 70456.57 | 118941.12 | данные отсутствуют | 0.1 |
| 37 | 70456.45 | 118941.23 | данные отсутствуют | 0.1 |
| 38 | 70456.32 | 118941.32 | данные отсутствуют | 0.1 |
| 39 | 70456.18 | 118941.41 | данные отсутствуют | 0.1 |
| 40 | 70456.03 | 118941.49 | данные отсутствуют | 0.1 |
| 41 | 70455.88 | 118941.55 | данные отсутствуют | 0.1 |
| 42 | 70455.72 | 118941.6 | данные отсутствуют | 0.1 |

| | | | |
|-------------------------------|--|-------------------|--|
| Государственный регистратор | | ФГИС ЕГРН | |
| полное наименование должности | | инициалы, фамилия | |
| подпись | | М.П. | |

Выписка из Единого государственного реестра недвижимости об объекте недвижимости
Сведения о частях земельного участка

| | | | |
|---------------------------------------|---|-----------------------------|-----------------------------------|
| Земельный участок | | | |
| (вид объекта недвижимости) | | | |
| Лист № <u> </u> Раздела 4.2 | Всего листов раздела 4.2 : <u> </u> | Всего разделов: <u> </u> | Всего листов выписки: <u> </u> |
| 03.06.2020 № 99/2020/331618526 | | | |
| Кадастровый номер: | | 78:42:1811303:2 | |

| Номер точки | Координаты, м | | Описание закрепления на местности | Средняя квадратическая погрешность определения координат характерных точек границы части земельного участка, м |
|-------------|---------------|-----------|-----------------------------------|--|
| | X | Y | | |
| 1 | 2 | 3 | 4 | 5 |
| 43 | 70455.56 | 118941.63 | данные отсутствуют | 0.1 |
| 44 | 70455.39 | 118941.66 | данные отсутствуют | 0.1 |
| 45 | 70455.23 | 118941.67 | данные отсутствуют | 0.1 |
| 46 | 70455.06 | 118941.66 | данные отсутствуют | 0.1 |
| 47 | 70454.9 | 118941.64 | данные отсутствуют | 0.1 |
| 48 | 70454.74 | 118941.61 | данные отсутствуют | 0.1 |
| 49 | 70454.58 | 118941.57 | данные отсутствуют | 0.1 |
| 50 | 70454.42 | 118941.51 | данные отсутствуют | 0.1 |
| 51 | 70454.27 | 118941.44 | данные отсутствуют | 0.1 |
| 52 | 70454.13 | 118941.36 | данные отсутствуют | 0.1 |
| 53 | 70453.99 | 118941.26 | данные отсутствуют | 0.1 |
| 54 | 70453.86 | 118941.16 | данные отсутствуют | 0.1 |
| 55 | 70453.75 | 118941.04 | данные отсутствуют | 0.1 |
| 56 | 70453.64 | 118940.92 | данные отсутствуют | 0.1 |
| 57 | 70453.54 | 118940.79 | данные отсутствуют | 0.1 |
| 58 | 70453.45 | 118940.65 | данные отсутствуют | 0.1 |
| 59 | 70453.38 | 118940.5 | данные отсутствуют | 0.1 |

| | |
|-------------------------------|-------------------|
| Государственный регистратор | ФГИС ЕГРН |
| полное наименование должности | инициалы, фамилия |
| | подпись |
| | М.П. |

Выписка из Единого государственного реестра недвижимости об объекте недвижимости
Сведения о частях земельного участка

| | | | |
|---------------------------------------|--------------------|---|-----------------------------|
| Земельный участок | | | |
| (вид объекта недвижимости) | | | |
| Лист № _____ | Раздела 4.2 | Всего листов раздела 4.2 : _____ | Всего листов выписки: _____ |
| 03.06.2020 № 99/2020/331618526 | | 78:42:1811303:2 | |
| Кадастровый номер: _____ | | | |

| Номер точки | Координаты, м | | Описание закрепления на местности | Средняя квадратическая погрешность определения координат характерных точек границы части земельного участка, м |
|-------------|---------------|-----------|-----------------------------------|--|
| | X | Y | | |
| 1 | 2 | 3 | 4 | 5 |
| 60 | 70453.31 | 118940.35 | данные отсутствуют | 0.1 |
| 61 | 70453.27 | 118940.19 | данные отсутствуют | 0.1 |
| 62 | 70452.71 | 118938.13 | данные отсутствуют | 0.1 |
| 63 | 70420.78 | 118987.98 | данные отсутствуют | 0.1 |
| 64 | 70452.86 | 118938.09 | данные отсутствуют | 0.1 |
| 65 | 70453.96 | 118938.17 | данные отсутствуют | 0.1 |
| 66 | 70425.22 | 118983.43 | данные отсутствуют | 0.1 |
| 67 | 70434.94 | 118990 | данные отсутствуют | 0.1 |
| 68 | 70435.32 | 118989.76 | данные отсутствуют | 0.1 |
| 69 | 70435.69 | 118989.57 | данные отсутствуют | 0.1 |
| 70 | 70436.08 | 118989.42 | данные отсутствуют | 0.1 |
| 71 | 70436.47 | 118989.3 | данные отсутствуют | 0.1 |
| 72 | 70436.88 | 118989.21 | данные отсутствуют | 0.1 |
| 73 | 70437.28 | 118989.16 | данные отсутствуют | 0.1 |
| 74 | 70437.7 | 118989.14 | данные отсутствуют | 0.1 |
| 75 | 70438.11 | 118989.15 | данные отсутствуют | 0.1 |
| 76 | 70438.52 | 118989.2 | данные отсутствуют | 0.1 |

| | | | |
|-------------------------------|--|-------------------|--|
| Государственный регистратор | | ФГИС ЕГРН | |
| полное наименование должности | | инициалы, фамилия | |
| подпись | | М.П. | |

Выписка из Единого государственного реестра недвижимости об объекте недвижимости
Сведения о частях земельного участка

| | | | |
|---------------------------------------|--------------------|---|-----------------------------|
| Земельный участок | | | |
| (вид объекта недвижимости) | | | |
| Лист № _____ | Раздела 4.2 | Всего листов раздела 4.2 : _____ | Всего листов выписки: _____ |
| 03.06.2020 № 99/2020/331618526 | | 78:42:1811303:2 | |
| Кадастровый номер: | | | |

| Номер точки | Координаты, м | | | Описание закрепления на местности | Средняя квадратическая погрешность определения координат характерных точек границы части земельного участка, м |
|-------------|---------------|-----------|--------------------|-----------------------------------|--|
| | X | Y | Z | | |
| 1 | 2 | 3 | 4 | 5 | |
| 77 | 70438.93 | 118989.29 | данные отсутствуют | | 0.1 |
| 78 | 70439.32 | 118989.4 | данные отсутствуют | | 0.1 |
| 79 | 70439.71 | 118989.55 | данные отсутствуют | | 0.1 |
| 80 | 70440.08 | 118989.73 | данные отсутствуют | | 0.1 |
| 81 | 70440.44 | 118989.94 | данные отсутствуют | | 0.1 |
| 82 | 70440.78 | 118990.17 | данные отсутствуют | | 0.1 |
| 83 | 70441.09 | 118990.44 | данные отсутствуют | | 0.1 |
| 84 | 70441.39 | 118990.73 | данные отсутствуют | | 0.1 |
| 85 | 70441.66 | 118991.04 | данные отсутствуют | | 0.1 |
| 86 | 70441.9 | 118991.38 | данные отсутствуют | | 0.1 |
| 87 | 70442.11 | 118991.73 | данные отсутствуют | | 0.1 |
| 88 | 70442.3 | 118992.1 | данные отсутствуют | | 0.1 |
| 89 | 70442.45 | 118992.49 | данные отсутствуют | | 0.1 |
| 90 | 70442.57 | 118992.88 | данные отсутствуют | | 0.1 |
| 91 | 70442.66 | 118993.29 | данные отсутствуют | | 0.1 |
| 92 | 70442.71 | 118993.69 | данные отсутствуют | | 0.1 |
| 93 | 70442.73 | 118994.11 | данные отсутствуют | | 0.1 |

| | | | |
|-------------------------------|--|-------------------|--|
| Государственный регистратор | | ФГИС ЕГРН | |
| полное наименование должности | | инициалы, фамилия | |
| | | М.П. | |

Выписка из Единого государственного реестра недвижимости об объекте недвижимости
Сведения о частях земельного участка

| | | | |
|---------------------------------------|--------------------|---|-----------------------|
| Земельный участок | | | |
| (вид объекта недвижимости) | | | |
| Лист № _____ | Раздела 4.2 | Всего листов раздела 4.2 : _____ | Всего разделов: _____ |
| 03.06.2020 № 99/2020/331618526 | | Всего листов выписки: _____ | |
| Кадастровый номер: | | 78:42:1811303:2 | |

| Номер точки | Координаты, м | | Описание закрепления на местности | Средняя квадратическая погрешность определения координат характерных точек границы части земельного участка, м |
|-------------|---------------|-----------|-----------------------------------|--|
| | X | Y | | |
| 1 | 2 | 3 | 4 | 5 |
| 94 | 70442.72 | 118994.52 | данные отсутствуют | 0.1 |
| 95 | 70442.67 | 118994.93 | данные отсутствуют | 0.1 |
| 96 | 70442.59 | 118995.34 | данные отсутствуют | 0.1 |
| 97 | 70442.47 | 118995.73 | данные отсутствуют | 0.1 |
| 98 | 70442.32 | 118996.12 | данные отсутствуют | 0.1 |
| 99 | 70442.14 | 118996.49 | данные отсутствуют | 0.1 |
| 100 | 70440.66 | 118999.27 | данные отсутствуют | 0.1 |
| 101 | 70440.45 | 118999.63 | данные отсутствуют | 0.1 |
| 102 | 70440.22 | 118999.97 | данные отсутствуют | 0.1 |
| 103 | 70439.93 | 119000.31 | данные отсутствуют | 0.1 |
| 104 | 70476.01 | 118952.02 | данные отсутствуют | 0.1 |
| 105 | 70448.2 | 119003.52 | данные отсутствуют | 0.1 |
| 106 | 70447.79 | 119003.25 | данные отсутствуют | 0.1 |
| 107 | 70447.47 | 119002.99 | данные отсутствуют | 0.1 |
| 108 | 70447.17 | 119002.7 | данные отсутствуют | 0.1 |
| 109 | 70446.9 | 119002.39 | данные отсутствуют | 0.1 |
| 110 | 70446.65 | 119002.06 | данные отсутствуют | 0.1 |

| | | | |
|-------------------------------|--|-------------------|--|
| Государственный регистратор | | ФГИС ЕГРН | |
| полное наименование должности | | инициалы, фамилия | |
| подпись | | М.П. | |

Выписка из Единого государственного реестра недвижимости об объекте недвижимости
Сведения о частях земельного участка

| | | | |
|---------------------------------------|--------------------|---|-----------------------------|
| Земельный участок | | | |
| (вид объекта недвижимости) | | | |
| Лист № _____ | Раздела 4.2 | Всего листов раздела 4.2 : _____ | Всего листов выписки: _____ |
| 03.06.2020 № 99/2020/331618526 | | 78:42:1811303:2 | |
| Кадастровый номер: | | | |

| Номер точки | Координаты, м | | | Описание закрепления на местности | Средняя квадратическая погрешность определения координат характерных точек границы части земельного участка, м |
|-------------|---------------|-----------|--------------------|-----------------------------------|--|
| | X | Y | Z | | |
| 1 | 2 | 3 | 4 | 5 | |
| 111 | 70446.44 | 119001.71 | данные отсутствуют | | 0.1 |
| 112 | 70446.25 | 119001.34 | данные отсутствуют | | 0.1 |
| 113 | 70446.09 | 119000.96 | данные отсутствуют | | 0.1 |
| 114 | 70445.96 | 119000.57 | данные отсутствуют | | 0.1 |
| 115 | 70445.87 | 119000.16 | данные отсутствуют | | 0.1 |
| 116 | 70445.81 | 118999.75 | данные отсутствуют | | 0.1 |
| 117 | 70445.79 | 118999.34 | данные отсутствуют | | 0.1 |
| 118 | 70445.8 | 118998.93 | данные отсутствуют | | 0.1 |
| 119 | 70445.84 | 118998.52 | данные отсутствуют | | 0.1 |
| 120 | 70445.92 | 118998.11 | данные отсутствуют | | 0.1 |
| 121 | 70446.03 | 118997.71 | данные отсутствуют | | 0.1 |
| 122 | 70446.17 | 118997.33 | данные отсутствуют | | 0.1 |
| 123 | 70446.35 | 118996.95 | данные отсутствуют | | 0.1 |
| 124 | 70446.55 | 118996.59 | данные отсутствуют | | 0.1 |
| 125 | 70446.79 | 118996.25 | данные отсутствуют | | 0.1 |
| 126 | 70447.05 | 118995.93 | данные отсутствуют | | 0.1 |
| 127 | 70451.15 | 118991.3 | данные отсутствуют | | 0.1 |

| | | | |
|-------------------------------|--|-------------------|--|
| Государственный регистратор | | ФГИС ЕГРН | |
| полное наименование должности | | инициалы, фамилия | |
| | | М.П. | |

Выписка из Единого государственного реестра недвижимости об объекте недвижимости
Сведения о частях земельного участка

| | | | |
|---------------------------------------|--------------------|---|-----------------------------|
| Земельный участок | | | |
| (вид объекта недвижимости) | | | |
| Лист № _____ | Раздела 4.2 | Всего листов раздела 4.2 : _____ | Всего листов выписки: _____ |
| 03.06.2020 № 99/2020/331618526 | | 78:42:1811303:2 | |
| Кадастровый номер: | | | |

| Номер точки | Координаты, м | | | Описание закрепления на местности | Средняя квадратическая погрешность определения координат характерных точек границы части земельного участка, м |
|-------------|---------------|-----------|--------------------|-----------------------------------|--|
| | X | Y | Z | | |
| 1 | 2 | 3 | 4 | 5 | |
| 128 | 70449.73 | 118990.44 | данные отсутствуют | | 0.1 |
| 129 | 70449.38 | 118990.21 | данные отсутствуют | | 0.1 |
| 130 | 70449.06 | 118989.95 | данные отсутствуют | | 0.1 |
| 131 | 70448.76 | 118989.67 | данные отсутствуют | | 0.1 |
| 132 | 70448.48 | 118989.36 | данные отсутствуют | | 0.1 |
| 133 | 70448.23 | 118989.04 | данные отсутствуют | | 0.1 |
| 134 | 70448 | 118988.69 | данные отсутствуют | | 0.1 |
| 135 | 70447.81 | 118988.32 | данные отсутствуют | | 0.1 |
| 136 | 70447.65 | 118987.94 | данные отсутствуют | | 0.1 |
| 137 | 70447.51 | 118987.55 | данные отсутствуют | | 0.1 |
| 138 | 70447.42 | 118987.15 | данные отсутствуют | | 0.1 |
| 139 | 70447.35 | 118986.74 | данные отсутствуют | | 0.1 |
| 140 | 70447.32 | 118986.33 | данные отсутствуют | | 0.1 |
| 141 | 70447.32 | 118985.92 | данные отсутствуют | | 0.1 |
| 142 | 70447.36 | 118985.51 | данные отсутствуют | | 0.1 |
| 143 | 70447.43 | 118985.1 | данные отсутствуют | | 0.1 |
| 144 | 70447.54 | 118984.7 | данные отсутствуют | | 0.1 |

| | | | |
|-------------------------------|--|-------------------|--|
| Государственный регистратор | | ФГИС ЕГРН | |
| полное наименование должности | | инициалы, фамилия | |
| М.П. | | | |

Выписка из Единого государственного реестра недвижимости об объекте недвижимости
Сведения о частях земельного участка

| | | | |
|---------------------------------------|--------------------|---|-----------------------------|
| Земельный участок | | | |
| (вид объекта недвижимости) | | | |
| Лист № _____ | Раздела 4.2 | Всего листов раздела 4.2 : _____ | Всего листов выписки: _____ |
| 03.06.2020 № 99/2020/331618526 | | 78:42:1811303:2 | |
| Кадастровый номер: | | | |

| Номер точки | Координаты, м | | Описание закрепления на местности | Средняя квадратическая погрешность определения координат характерных точек границы части земельного участка, м |
|-------------|---------------|-----------|-----------------------------------|--|
| | X | Y | | |
| 1 | 2 | 3 | 4 | 5 |
| 145 | 70447.67 | 118984.31 | данные отсутствуют | 0.1 |
| 146 | 70447.84 | 118983.93 | данные отсутствуют | 0.1 |
| 147 | 70448.04 | 118983.57 | данные отсутствуют | 0.1 |
| 148 | 70448.27 | 118983.23 | данные отсутствуют | 0.1 |
| 149 | 70448.53 | 118982.9 | данные отсутствуют | 0.1 |
| 150 | 70448.81 | 118982.6 | данные отсутствуют | 0.1 |
| 151 | 70449.12 | 118982.32 | данные отсутствуют | 0.1 |
| 152 | 70449.54 | 118982.01 | данные отсутствуют | 0.1 |
| 153 | 70449.51 | 118981.77 | данные отсутствуют | 0.1 |
| 154 | 70449.48 | 118981.35 | данные отсутствуют | 0.1 |
| 155 | 70449.49 | 118980.94 | данные отсутствуют | 0.1 |
| 156 | 70449.53 | 118980.53 | данные отсутствуют | 0.1 |
| 157 | 70449.61 | 118980.12 | данные отсутствуют | 0.1 |
| 158 | 70449.72 | 118979.73 | данные отсутствуют | 0.1 |
| 159 | 70449.86 | 118979.34 | данные отсутствуют | 0.1 |
| 160 | 70450.03 | 118978.96 | данные отсутствуют | 0.1 |
| 161 | 70450.24 | 118978.6 | данные отсутствуют | 0.1 |

| | | | |
|-------------------------------|--|-------------------|--|
| Государственный регистратор | | ФГИС ЕГРН | |
| полное наименование должности | | инициалы, фамилия | |
| | | М.П. | |

Выписка из Единого государственного реестра недвижимости об объекте недвижимости
Сведения о частях земельного участка

| | | | |
|---------------------------------------|--------------------|---|-----------------------------|
| Земельный участок | | | |
| (вид объекта недвижимости) | | | |
| Лист № _____ | Раздела 4.2 | Всего листов раздела 4.2 : _____ | Всего листов выписки: _____ |
| 03.06.2020 № 99/2020/331618526 | | 78:42:1811303:2 | |
| Кадастровый номер: | | | |

| Номер точки | Координаты, м | | Описание закрепления на местности | Средняя квадратическая погрешность определения координат характерных точек границы части земельного участка, м |
|-------------|---------------|-----------|-----------------------------------|--|
| | X | Y | | |
| 1 | 2 | 3 | 4 | 5 |
| 162 | 70450.47 | 118978.26 | данные отсутствуют | 0.1 |
| 163 | 70450.73 | 118977.94 | данные отсутствуют | 0.1 |
| 164 | 70451.02 | 118977.64 | данные отсутствуют | 0.1 |
| 165 | 70451.33 | 118977.37 | данные отсутствуют | 0.1 |
| 166 | 70451.66 | 118977.12 | данные отсутствуют | 0.1 |
| 167 | 70452.01 | 118976.9 | данные отсутствуют | 0.1 |
| 168 | 70452.38 | 118976.71 | данные отсутствуют | 0.1 |
| 169 | 70452.76 | 118976.55 | данные отсутствуют | 0.1 |
| 170 | 70453.15 | 118976.43 | данные отсутствуют | 0.1 |
| 171 | 70453.55 | 118976.33 | данные отсутствуют | 0.1 |
| 172 | 70453.96 | 118976.27 | данные отсутствуют | 0.1 |
| 173 | 70454.37 | 118976.25 | данные отсутствуют | 0.1 |
| 174 | 70454.79 | 118976.26 | данные отсутствуют | 0.1 |
| 175 | 70455.2 | 118976.3 | данные отсутствуют | 0.1 |
| 176 | 70455.6 | 118976.38 | данные отсутствуют | 0.1 |
| 177 | 70456 | 118976.48 | данные отсутствуют | 0.1 |
| 178 | 70456.39 | 118976.63 | данные отсутствуют | 0.1 |

| | | | |
|-------------------------------|--|-------------------|--|
| Государственный регистратор | | ФГИС ЕГРН | |
| полное наименование должности | | инициалы, фамилия | |
| | | М.П. | |

Выписка из Единого государственного реестра недвижимости об объекте недвижимости
Сведения о частях земельного участка

| | | | |
|---------------------------------------|--------------------|---|-----------------------------|
| Земельный участок | | | |
| (вид объекта недвижимости) | | | |
| Лист № _____ | Раздела 4.2 | Всего листов раздела 4.2 : _____ | Всего листов выписки: _____ |
| 03.06.2020 № 99/2020/331618526 | | 78:42:1811303:2 | |
| Кадастровый номер: _____ | | | |

| Номер точки | Координаты, м | | Описание закрепления на местности | Средняя квадратическая погрешность определения координат характерных точек границы части земельного участка, м |
|-------------|---------------|-----------|-----------------------------------|--|
| | X | Y | | |
| 1 | 2 | 3 | 4 | 5 |
| 179 | 70458.96 | 118977.69 | данные отсутствуют | 0.1 |
| 180 | 70462.4 | 118972.71 | данные отсутствуют | 0.1 |
| 181 | 70459.11 | 118970.82 | данные отсутствуют | 0.1 |
| 182 | 70458.76 | 118970.6 | данные отсутствуют | 0.1 |
| 183 | 70458.43 | 118970.35 | данные отсутствуют | 0.1 |
| 184 | 70458.12 | 118970.07 | данные отсутствуют | 0.1 |
| 185 | 70457.84 | 118969.77 | данные отсутствуют | 0.1 |
| 186 | 70457.58 | 118969.45 | данные отсутствуют | 0.1 |
| 187 | 70457.35 | 118969.11 | данные отсутствуют | 0.1 |
| 188 | 70457.15 | 118968.75 | данные отсутствуют | 0.1 |
| 189 | 70456.98 | 118968.37 | данные отсутствуют | 0.1 |
| 190 | 70456.84 | 118967.99 | данные отсутствуют | 0.1 |
| 191 | 70456.73 | 118967.59 | данные отсутствуют | 0.1 |
| 192 | 70456.65 | 118967.18 | данные отсутствуют | 0.1 |
| 193 | 70456.61 | 118966.77 | данные отсутствуют | 0.1 |
| 194 | 70456.61 | 118966.36 | данные отсутствуют | 0.1 |
| 195 | 70456.63 | 118965.94 | данные отсутствуют | 0.1 |

| | | | |
|-------------------------------|--|-------------------|--|
| Государственный регистратор | | ФГИС ЕГРН | |
| полное наименование должности | | инициалы, фамилия | |
| подпись | | М.П. | |

Выписка из Единого государственного реестра недвижимости об объекте недвижимости
Сведения о частях земельного участка

| | | | |
|---|---|-----------------------------|-----------------------------------|
| Земельный участок | | | |
| (вид объекта недвижимости) | | | |
| Лист № <u> </u> Раздела 4.2 | Всего листов раздела 4.2 : <u> </u> | Всего разделов: <u> </u> | Всего листов выписки: <u> </u> |
| 03.06.2020 № 99/2020/331618526 | | | |
| Кадастровый номер: 78:42:1811303:2 | | | |

| Номер точки | Координаты, м | | Описание закрепления на местности | Средняя квадратическая погрешность определения координат характерных точек границы части земельного участка, м |
|-------------|---------------|-----------|-----------------------------------|--|
| | X | Y | | |
| 1 | 2 | 3 | 4 | 5 |
| 196 | 70456.7 | 118965.53 | данные отсутствуют | 0.1 |
| 197 | 70456.79 | 118965.13 | данные отсутствуют | 0.1 |
| 198 | 70456.92 | 118964.74 | данные отсутствуют | 0.1 |
| 199 | 70457.08 | 118964.36 | данные отсутствуют | 0.1 |
| 200 | 70457.27 | 118963.99 | данные отсутствуют | 0.1 |
| 201 | 70457.49 | 118963.64 | данные отсутствуют | 0.1 |
| 202 | 70457.74 | 118963.31 | данные отсутствуют | 0.1 |
| 203 | 70458.01 | 118963 | данные отсутствуют | 0.1 |
| 204 | 70458.31 | 118962.72 | данные отсутствуют | 0.1 |
| 205 | 70458.64 | 118962.46 | данные отсутствуют | 0.1 |
| 206 | 70458.98 | 118962.23 | данные отсутствуют | 0.1 |
| 207 | 70459.34 | 118962.03 | данные отсутствуют | 0.1 |
| 208 | 70459.71 | 118961.85 | данные отсутствуют | 0.1 |
| 209 | 70460.1 | 118961.71 | данные отсутствуют | 0.1 |
| 210 | 70460.5 | 118961.61 | данные отсутствуют | 0.1 |
| 211 | 70460.91 | 118961.53 | данные отсутствуют | 0.1 |
| 212 | 70461.32 | 118961.49 | данные отсутствуют | 0.1 |

| | |
|-------------------------------|-------------------|
| Государственный регистратор | ФГИС ЕГРН |
| полное наименование должности | инициалы, фамилия |
| | М.П. |

Выписка из Единого государственного реестра недвижимости об объекте недвижимости
Сведения о частях земельного участка

| | | | |
|---|---|-----------------------------|-----------------------------------|
| Земельный участок | | | |
| (вид объекта недвижимости) | | | |
| Лист № <u> </u> Раздела 4.2 | Всего листов раздела 4.2 : <u> </u> | Всего разделов: <u> </u> | Всего листов выписки: <u> </u> |
| 03.06.2020 № 99/2020/331618526 | | | |
| Кадастровый номер: 78:42:1811303:2 | | | |

| Номер точки | Координаты, м | | | Описание закрепления на местности | Средняя квадратическая погрешность определения координат характерных точек границы части земельного участка, м |
|-------------|---------------|-----------|---|-----------------------------------|--|
| | X | Y | Z | | |
| 1 | 2 | 3 | 4 | | 5 |
| 213 | 70461.73 | 118961.49 | | данные отсутствуют | 0.1 |
| 214 | 70462.15 | 118961.51 | | данные отсутствуют | 0.1 |
| 215 | 70462.55 | 118961.57 | | данные отсутствуют | 0.1 |
| 216 | 70462.96 | 118961.67 | | данные отсутствуют | 0.1 |
| 217 | 70463.35 | 118961.8 | | данные отсутствуют | 0.1 |
| 218 | 70463.73 | 118961.96 | | данные отсутствуют | 0.1 |
| 219 | 70464.1 | 118962.15 | | данные отсутствуют | 0.1 |
| 220 | 70467.98 | 118964.38 | | данные отсутствуют | 0.1 |

| | |
|-------------------------------|-------------------|
| Государственный регистратор | ФГИС ЕГРН |
| полное наименование должности | инициалы, фамилия |

подпись
М.П.

КОПИЯ

7

Городское управление инвентаризации
и оценки недвижимости
Проектно-инвентаризационное бюро
Пушкинского района
города Санкт-Петербурга

Технический паспорт

на здание Дворец детского и юношеского творчества

район Пушкинский

город (поселок) Санкт-Петербург, г. Пушкин

улица (переулок) Пушкинская улица
дом № 28/21 литер А

Квартальный № _____
Инвентарный № 635

3

VI. ОПИСАНИЕ КОНСТРУКТИВНЫХ ЭЛЕМЕНТОВ ЗДАНИЯ
и ОПРЕДЕЛЕНИЕ ИЗНОСА ОСНОВНЫХ ПРИСТРОЕК

Литера А Год постройки 1912 г, в 1953г восст. Число этажей 4
Группа капитальности I Вид внутренней отделки повышенная

М.
М.
И.
И.

Объем
куб.м.)

062

062

| 1 | 2 | 3 | 4 | Удельн.вес по | | Удельн.вес с | | 8 | 9 | Тек. изм. | | |
|---|---------------------------------------|---|---|---------------|-------|--------------|----|------|------|-----------|--|--|
| | | | | 5 | 6 | 7 | 10 | | | 11 | | |
| 1 | Фундамент | бутовый ленточный | трещины, сырые места | 3 | | | | 35 | 1,05 | | | |
| 2 | а) стены и их наружная отделка | кирпичные | отдельные трещины | 18 | 2,4 | 20,4 | 35 | 7,14 | | | | |
| | б) перегородки | | | 6 | | 6 | 40 | 2,40 | | | | |
| 3 | перекрытия чердачные | бетонные по металлическим балкам | отдельные трещины, следы протечек | 12 | | 12 | 35 | 4,20 | | | | |
| | междуэтажные | бетонные по металлическим балкам | | | | | | | | | | |
| | надподвальные | бетонные по металлическим балкам | | | | | | | | | | |
| 4 | Крыша | стропила дерев. кровля железо, окрашено | трещины, протечки | 3 | | 3 | 30 | 0,90 | | | | |
| 5 | Полы | паркетные 97%, плитка 7% | трещины, стертости | 15 | 2,79 | 17,79 | 25 | 4,45 | | | | |
| 6 | проемы оконные | двойные створные | переплеты разошлись | 13 | | 13 | 30 | 3,90 | | | | |
| | дверные | филенчатые | полотна осели | | | | | | | | | |
| 7 | Внутренняя отделка | штукатурка, окраска | трещины, небольшие дефекты, загрязнения | 12 | | 12 | 20 | 2,40 | | | | |
| 8 | санитарно и электротехнич. устройства | стопление | от кварт. котельной | 11,7 | -0,35 | 11,35 | 30 | 3,41 | | | | |
| | | водопровод | от городской сети | | | | | | | | | |
| | | канализация | сброс в городскую сеть | | | | | | | | | |
| | | горячее водосн. | | | | | | | | | | |
| | | ванны (душ) | | | | | | | | | | |
| | | электроосвещен. | скрытая проводка | | | | | | | 0,00 | | |
| | | радио | скрытая проводка | | | | | | | | | |
| | | телефон | от городской сети | | | | | | | | | |
| | | вентиляция | естественная | | | | | | | | | |
| | | лифты | | | | | | | | | | |
| 9 | Прочие работы | крыльца, лестницы, отмостка | трещины, выбоины | 1,3 | | 1,3 | 30 | 0,39 | | | | |

Итого:

Процент износа - 31 %

100,0
104,8
31,68

**VII. ОПИСАНИЕ КОНСТРУКТИВНЫХ ЭЛЕМЕНТОВ ЗДАНИЯ
и ОПРЕДЕЛЕНИЕ ИЗНОСА ОСНОВНЫХ ПРИСТРОЕК**

Литера _____ Год постройки _____ Число этажей _____
 Группа капитальности _____ Вид внутренней отделки _____

| № п.п | Наименование конструктивных элементов | Описание конструктивных элементов (материал, конструкция, отделка и проч.) | техническое состояние (осадки, трещины, гниль и т.п.) | Удельн.вес по табл. | | Удельн.вес с | | Износ в % | Проц. износа к строению | Тех. Износ элемента |
|-------|---------------------------------------|--|---|---------------------|---|--------------|---|-----------|-------------------------|---------------------|
| | | | | к уд. весу в | % | к уд. весу в | % | | | |
| 1 | 2 | 3 | 4 | 5 | 6 | 7 | 8 | 9 | 10 | |
| 1 | Фундамент | | | | | | | | | |
| 2 | а) стены и их наружная отделка | | | | | | | | | |
| | б) перегородки | | | | | | | | | |
| 3 | перекрытия чердачные | | | | | | | | | |
| | междуэтажные | | | | | | | | | |
| | надподвальные | | | | | | | | | |
| 4 | Крыша | | | | | | | | | |
| 5 | Полы | | | | | | | | | |
| 6 | проемы оконные | | | | | | | | | |
| | дверные | | | | | | | | | |
| 7 | Внутренняя отделка | | | | | | | | | |
| 8 | санитарно и электротехнич. устройства | отопление | | | | | | | | |
| | | водопровод | | | | | | | | |
| | | канализация | | | | | | | | |
| | | горячее водосн. | | | | | | | | |
| | | ванны | | | | | | | | |
| | | электроосвещен. | | | | | | | | |
| | | радио | | | | | | | | |
| | | телефон | | | | | | | | |
| | | вентиляция | | | | | | | | |
| | | лифты | | | | | | | | |
| 9 | Прочие работы | | | | | | | | | |

Итого: 100

Процент износа - %

VIII. ОПИСАНИЕ КОНСТРУКТИВНЫХ ЭЛЕМЕНТОВ ЗДАНИЯ И ОПРЕДЕЛЕНИЕ ИЗНОСА ОСНОВНЫХ ПРИСТРОЕК

Литера _____ Год постройки _____ Число этажей _____
 Группа капитальности _____ Вид внутренней отделки _____

| № | Проц. износа к строению | Тек. Изм. элемента | Наименование конструктивных элементов | Описание конструктивных элементов (материал, конструкция, отделка и проч.) | техническое состояние (осадки, трещины, гниль и т.п.) | Удельн. вес по табл. | Попр. к уд. весу в % | Удельн. вес с лап. | Износ в % | Проц. износа к строению | Тек. изм. | |
|---|-------------------------|--------------------|---|--|---|----------------------|----------------------|--------------------|-----------|-------------------------|-----------|------------|
| | | | | | | | | | | | Изм. в % | к строению |
| | | | 2 | 3 | 4 | 5 | 6 | 7 | 8 | 9 | 10 | 11 |
| | | | Фундамент | | | | | | | | | |
| | | | а) стены и их наружная отделка | | | | | | | | | |
| | | | б) перегородки | | | | | | | | | |
| | | | перекрытия чердачные | | | | | | | | | |
| | | | междуэтажные | | | | | | | | | |
| | | | надподвальные | | | | | | | | | |
| | | | 4 Крыша | | | | | | | | | |
| | | | 5 Пола | | | | | | | | | |
| | | | 6а) оконные | | | | | | | | | |
| | | | 6б) дверные | | | | | | | | | |
| | | | 7 Внутренняя отделка | | | | | | | | | |
| | | | отопление | | | | | | | | | |
| | | | водопровод | | | | | | | | | |
| | | | канализация | | | | | | | | | |
| | | | горячее водосн. | | | | | | | | | |
| | | | ванны | | | | | | | | | |
| | | | электроосвещен. | | | | | | | | | |
| | | | 8 санитарно и электротехнич. устройства | | | | | | | | | |
| | | | радио | | | | | | | | | |
| | | | телефон | | | | | | | | | |
| | | | вентиляция | | | | | | | | | |
| | | | лифты | | | | | | | | | |
| | | | 9 Прочие работы | | | | | | | | | |

Итого: !

Процент износа -

XIII. ОГРАЖДЕНИЯ и СООРУЖЕНИЯ (ЗАМОЩЕНИЯ) на УЧАСТКЕ

| Литера | Наименование ограждений и сооружений | Материал, конструкция | Размеры | | | Площадь (кв. м.) | № сборника | № таблицы | Измеритель | стоимость измерителя по таблице | попр. на кл. | Восстановит. стоимость в руб. | % износа | Действит. стоимость в |
|--------|--------------------------------------|-----------------------|-----------|------------|------------|------------------|------------|-----------|------------|---------------------------------|--------------|-------------------------------|----------|-----------------------|
| | | | длина (м) | ширина (м) | высота (м) | | | | | | | | | |
| | | | | | | | | | | | | | | |
| | | | | | | | | | | | | | | |
| | | | | | | | | | | | | | | |
| | | | | | | | | | | | | | | |
| | | | | | | | | | | | | | | |
| | | | | | | | | | | | | | | |
| | | | | | | | | | | | | | | |
| | | | | | | | | | | | | | | |

XIV. ОБЩАЯ СТОИМОСТЬ (в руб.)

| В ценах какого года | Основные строения | | Служебные постройки | | Сооружения | | ВСЕГО | |
|---------------------|-------------------|-----------|---------------------|-----------|------------|-----------|------------|-----------|
| | восстанов. | действит. | восстанов. | действит. | восстанов. | действит. | восстанов. | действит. |
| 1969 | 457045 | 315361 | | | | | 457045 | 315361 |
| 2004 | | 22400092 | | | | | | 22400092 |
| | | | | | | | | |
| | | | | | | | | |
| | | | | | | | | |
| | | | | | | | | |
| | | | | | | | | |
| | | | | | | | | |
| | | | | | | | | |

29 октября 2004г.

29 октября 2004г.


29 октября 2004г.

Исполнитель
Проверил
Начальник бюро

Костюхина Н.А.

Рахматова Л.Г.

Афанасенко В.И.



XV. ОТМЕТКА О ПОСЛЕДУЮЩИХ ОБСЛЕДОВАНИЯХ

| | | | |
|-------------------|--|--|--|
| Дата обследования | | | |
| Обследовал | | | |
| Проверил | | | |
| Начальник бюро | | | |

Ведомость помещений и их площадей

адрес г. Пушкин, ул. Пушкинская, д. 28/21, литера А

| Пом. | Этаж | Назначение | № части | Наименование части помещения | Высота | Заглубление | Площадь в кв.м | | | | | |
|----------------------|------|---------------------------|---------|------------------------------|--------|-------------|----------------|---------------|-------------|---------------|---------------------------------|-------------|
| | | | | | | | Общая площадь | В том числе | | | Площадь балконов, лоджий и т.п. | |
| | | | | | | | | Площадь | В том числе | | | |
| | | | | | | | | | жилая | спец. назн. | | вспом. |
| 1 | 2 | 3 | 4 | 5 | 6 | 7 | 8 | 9 | 10 | 11 | 12 | |
| 1-Н | 1 | культурно-просветительное | 1 | вестибюль | 2.80 | | 54.90 | 54.90 | | | 54.90 | |
| | | | 2 | гардероб | | | 73.30 | 73.30 | | | 73.30 | |
| | | | 3 | коридор | | | 17.90 | 17.90 | | | 17.90 | |
| | | | 4 | кабинет | | | 19.10 | 19.10 | | 19.10 | | |
| | | | 5 | мастерская | | | 9.20 | 9.20 | | 9.20 | | |
| | | | 6 | туалет | | | 2.40 | 2.40 | | | 2.40 | |
| | | | 7 | коридор | | | 8.60 | 8.60 | | | 8.60 | |
| | | | 8 | кабинет | | | 26.00 | 26.00 | | 26.00 | | |
| | | | 9 | кладовая | | | 5.40 | 5.40 | | | 5.40 | |
| | | | 10 | кладовая | | | 5.80 | 5.80 | | | 5.80 | |
| | | | 11 | коридор | | | 6.80 | 6.80 | | | 6.80 | |
| | | | 12 | кабинет | | | 8.40 | 8.40 | | 8.40 | | |
| | | | 13 | кабинет | | | 20.00 | 20.00 | | 20.00 | | |
| | | | 14 | туалет | | | 8.00 | 8.00 | | | 8.00 | |
| | | | 15 | умывальная | | | 2.50 | 2.50 | | | 2.50 | |
| | | | 16 | коридор | | | 11.10 | 11.10 | | | 11.10 | |
| | | | 17 | кабинет | | | 19.50 | 19.50 | | 19.50 | | |
| | | | 18 | кабинет | | | 22.80 | 22.80 | | 22.80 | | |
| | | | 19 | кабинет | | | 51.70 | 51.70 | | 51.70 | | |
| | | | 20 | кабинет | | | 50.30 | 50.30 | | 50.30 | | |
| | | | 21 | кабинет | | | 47.40 | 47.40 | | 47.40 | | |
| | | | 22 | коридор | | | 10.90 | 10.90 | | | 10.90 | |
| | | | 23 | кабинет | | | 11.10 | 11.10 | | 11.10 | | |
| | | | 24 | помещение | | | 22.30 | 22.30 | | 22.30 | | |
| | | | 25 | помещение | | | 6.10 | 6.10 | | 6.10 | | |
| | | | 26 | кладовая | | | 1.00 | 1.00 | | | 1.00 | |
| | | | 27 | умывальная | | | 1.80 | 1.80 | | | 1.80 | |
| | | | 28 | умывальная | | | 1.10 | 1.10 | | | 1.10 | |
| | | | 29 | сан. узел | | | 1.80 | 1.80 | | | 1.80 | |
| | | | 30 | кабинет | | | 31.90 | 31.90 | | 31.90 | | |
| | | | 31 | коридор | | | 8.50 | 8.50 | | | 8.50 | |
| | | | 32 | коридор | | | 4.50 | 4.50 | | | 4.50 | |
| | | | 33 | коридор | | | 19.60 | 19.60 | | | 19.60 | |
| | | | 34 | лестница | | | 8.10 | 8.10 | | | 8.10 | |
| | | | 35 | кладовая | | | 4.10 | 4.10 | | | 4.10 | |
| | | | 36 | лестница | | | 10.80 | 10.80 | | | 10.80 | |
| | | | 37 | лестница | | | 13.80 | 13.80 | | | 13.80 | |
| | | | 38 | тамбур | | | 3.00 | 3.00 | | | 3.00 | |
| Всего по 1-Н: | | | | | | | 631.50 | 631.50 | 0.00 | 345.80 | 285.70 | 0.00 |
| 2-Н | 1 | культурно-просветитель | 1 | коридор | 2.80 | | 5.70 | 5.70 | | | 5.70 | |

| 1 | 2 | 3 | 4 | 5 | 6 | 7 | 8 | 9 | 10 | 11 | 12 | |
|----------------------|---|---------------------------|----|------------|------|---|---------------|---------------|-------------|---------------|---------------|-------------|
| | | ное | | | | | | | | | | |
| 2-Н | 1 | культурно-просветительное | 2 | туалет | 2.80 | | 1.10 | 1.10 | | 1.10 | | |
| | | | 3 | кабинет | | | 9.40 | 9.40 | 9.40 | | | |
| | | | 4 | кабинет | | | 26.90 | 26.90 | 26.90 | | | |
| | | | 5 | кабинет | | | 17.70 | 17.70 | 17.70 | | | |
| Всего по 2-Н: | | | | | | | 60.80 | 60.80 | 0.00 | 54.00 | 6.80 | 0.00 |
| 3-Н | 1 | культурно-просветительное | 1 | коридор | 2.80 | | 7.20 | 7.20 | | 7.20 | | |
| | | | 2 | площадка | | | 4.00 | 4.00 | | 4.00 | | |
| | | | 3 | туалет | | | 4.70 | 4.70 | | 4.70 | | |
| | | | 4 | помещение | | | 56.90 | 56.90 | 56.90 | | | |
| | | | 5 | помещение | | | 21.00 | 21.00 | 21.00 | | | |
| Всего по 3-Н: | | | | | | | 93.80 | 93.80 | 0.00 | 77.90 | 15.90 | 0.00 |
| 4-Н | 2 | культурно-просветительное | 1 | коридор | 3.85 | | 181.70 | 181.70 | | 181.70 | | |
| | | | 2 | умывальная | | | 20.60 | 20.60 | | 20.60 | | |
| | | | 3 | туалет | | | 22.90 | 22.90 | | 22.90 | | |
| | | | 4 | кабинет | | | 126.70 | 126.70 | 126.70 | | | |
| | | | 5 | кабинет | | | 23.10 | 23.10 | 23.10 | | | |
| | | | 6 | кабинет | | | 49.20 | 49.20 | 49.20 | | | |
| | | | 7 | приемная | | | 25.90 | 25.90 | 25.90 | | | |
| | | | 8 | кабинет | | | 14.60 | 14.60 | 14.60 | | | |
| | | | 9 | кабинет | | | 14.60 | 14.60 | 14.60 | | | |
| | | | 10 | коридор | | | 7.20 | 7.20 | | 7.20 | | |
| | | | 11 | умывальная | | | 1.90 | 1.90 | | 1.90 | | |
| | | | 12 | кладовая | | | 3.40 | 3.40 | | 3.40 | | |
| | | | 13 | туалет | | | 1.50 | 1.50 | | 1.50 | | |
| | | | 14 | кабинет | | | 39.60 | 39.60 | 39.60 | | | |
| | | | 15 | кабинет | | | 29.10 | 29.10 | 29.10 | | | |
| | | | 16 | кабинет | | | 43.60 | 43.60 | 43.60 | | | |
| | | | 17 | кабинет | | | 17.80 | 17.80 | 17.80 | | | |
| | | | 18 | кабинет | | | 54.90 | 54.90 | 54.90 | | | |
| | | | 19 | кабинет | | | 16.80 | 16.80 | 16.80 | | | |
| | | | 20 | коридор | | | 4.10 | 4.10 | | 4.10 | | |
| | | | 21 | кабинет | | | 14.40 | 14.40 | 14.40 | | | |
| | | | 22 | лестница | | | 20.90 | 20.90 | | 20.90 | | |
| | | | 23 | лестница | | | 31.00 | 31.00 | | 31.00 | | |
| | | | 24 | лестница | | | 21.40 | 21.40 | | 21.40 | | |
| | | | 25 | кабинет | | | 12.60 | 12.60 | 12.60 | | | |
| | | | 26 | кабинет | | | 14.50 | 14.50 | 14.50 | | | |
| | | | 27 | кабинет | | | 12.00 | 12.00 | 12.00 | | | |
| Всего по 4-Н: | | | | | | | 826.00 | 826.00 | 0.00 | 509.40 | 316.60 | 0.00 |
| 5-Н | 3 | культурно-просветительное | 1 | коридор | 4.45 | | 181.70 | 181.70 | | 181.70 | | |
| | | | 2 | умывальная | | | 20.90 | 20.90 | | 20.90 | | |
| | | | 3 | туалет | | | 22.90 | 22.90 | | 22.90 | | |
| | | | 4 | кабинет | | | 52.20 | 52.20 | 52.20 | | | |
| | | | 5 | кабинет | | | 72.90 | 72.90 | 72.90 | | | |
| | | | 6 | кабинет | | | 72.90 | 72.90 | 72.90 | | | |


| 1 | 2 | 3 | 4 | 5 | 6 | 7 | 8 | 9 | 10 | 11 | 12 | |
|---------------|---|---------------------------|----|----------|------|---|---------|---------|--------|---------|---------|------|
| 5-Н | 3 | культурно-просветительное | 7 | кабинет | 4.45 | | 82.10 | 82.10 | 82.10 | | | |
| | | | 8 | кабинет | | | 59.60 | 59.60 | 59.60 | | | |
| | | | 9 | кабинет | | | 73.30 | 73.30 | 73.30 | | | |
| | | | 10 | кабинет | | | 127.60 | 127.60 | 127.60 | | | |
| | | | 11 | кабинет | | | 20.60 | 20.60 | 20.60 | | | |
| | | | 12 | лестница | | | 21.00 | 21.00 | | 21.00 | | |
| | | | 13 | лестница | | | 31.00 | 31.00 | | 31.00 | | |
| Всего по 5-Н: | | | | | | | 838.70 | 838.70 | 0.00 | 561.20 | 277.50 | 0.00 |
| 6-Н | 4 | культурно-просветительное | 1 | коридор | 4.85 | | 181.70 | 181.70 | | 181.70 | | |
| | | | 2 | кабинет | | | 21.00 | 21.00 | 21.00 | | | |
| | | | 3 | кабинет | | | 23.10 | 23.10 | 23.10 | | | |
| | | | 4 | кабинет | | | 52.30 | 52.30 | 52.30 | | | |
| | | | 5 | кабинет | | | 49.10 | 49.10 | 49.10 | | | |
| | | | 6 | кабинет | | | 22.60 | 22.60 | 22.60 | | | |
| | | | 7 | кабинет | | | 72.40 | 72.40 | 72.40 | | | |
| | | | 8 | кабинет | | | 143.40 | 143.40 | 143.40 | | | |
| | | | 9 | кабинет | | | 23.10 | 23.10 | 23.10 | | | |
| | | | 10 | кабинет | | | 49.40 | 49.40 | 49.40 | | | |
| | | | 11 | кабинет | | | 52.20 | 52.20 | 52.20 | | | |
| | | | 12 | кабинет | | | 15.00 | 15.00 | 15.00 | | | |
| | | | 13 | кабинет | | | 53.40 | 53.40 | 53.40 | | | |
| | | | 14 | кабинет | | | 19.60 | 19.60 | 19.60 | | | |
| | | | 15 | коридор | | | 3.90 | 3.90 | | 3.90 | | |
| | | | 16 | лестница | | | 21.00 | 21.00 | | 21.00 | | |
| | | | 17 | лестница | | | 31.00 | 31.00 | | 31.00 | | |
| Всего по 6-Н: | | | | | | | 834.20 | 834.20 | 0.00 | 596.60 | 237.60 | 0.00 |
| Всего по дому | | | | | | | 3285.00 | 3285.00 | 0.00 | 2144.90 | 1140.10 | 0.00 |


Не суммируются


Начальник филиала ГУ ГУИОН
ПИБ Пушкинского района

Руководитель группы


Инвентаризатор

 /Афанасенко В.Н./

 Рахматова Л.Г.

 /Костюхина Н. А./

" 28 " 10 2004 г.



Копия

Санкт-Петербург - Пушкин.

07 февраля 2005

Я, Смирнова Тамира Владимировна, нотариус
нотариального округа Санкт-Петербург,
сверяюсь с верностью этой копии с подлинником
документа. В последнем подчисток, приписок,
зачеркнутых слов и иных несогласованных
исправлений или каких-либо особенностей нет.

Зарегистрировано в реестре за № *0-614.*

Выдано по тарифу:
Нотариус:

170 руб

Итого 1370 руб
Нотариус:

Уаго

[Signature]



[Signature]

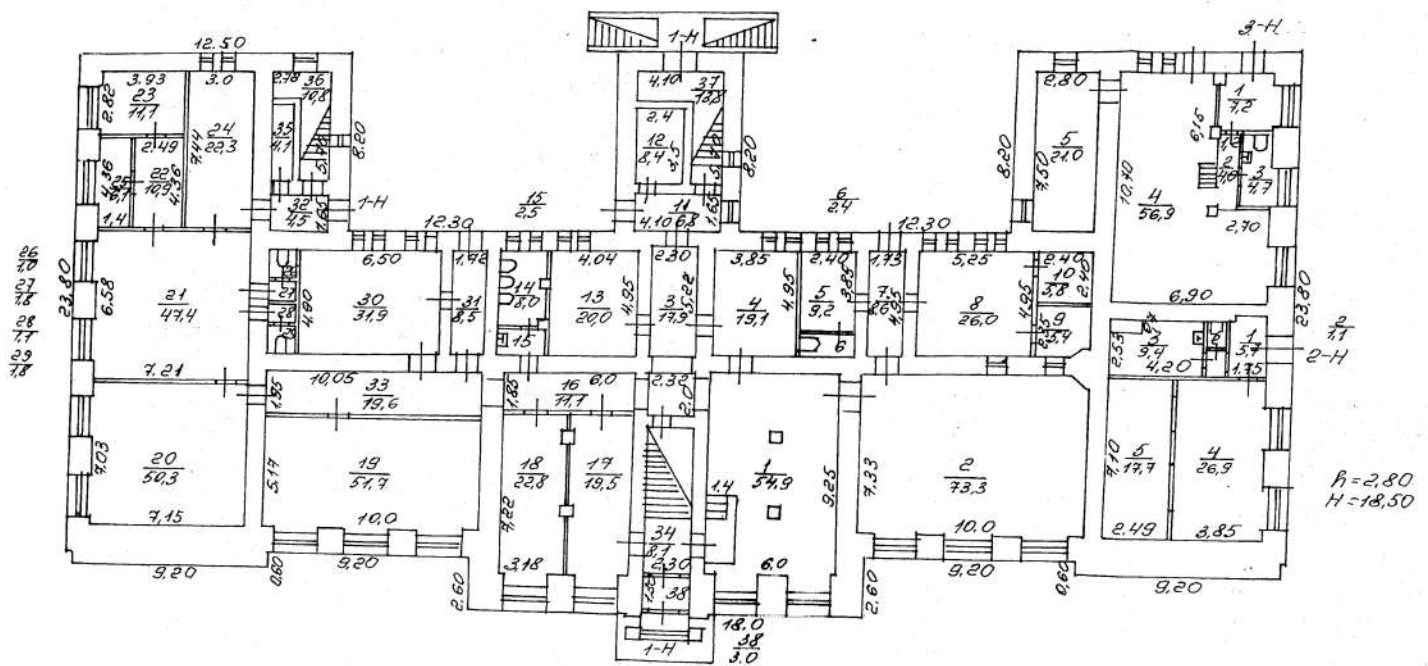
Всего пронумеровано и
прошнуровано 13 лист

Начальник филиала
ГУ ГУИОН ПИБ
Пушкинского района
В.Н. Афанасенко

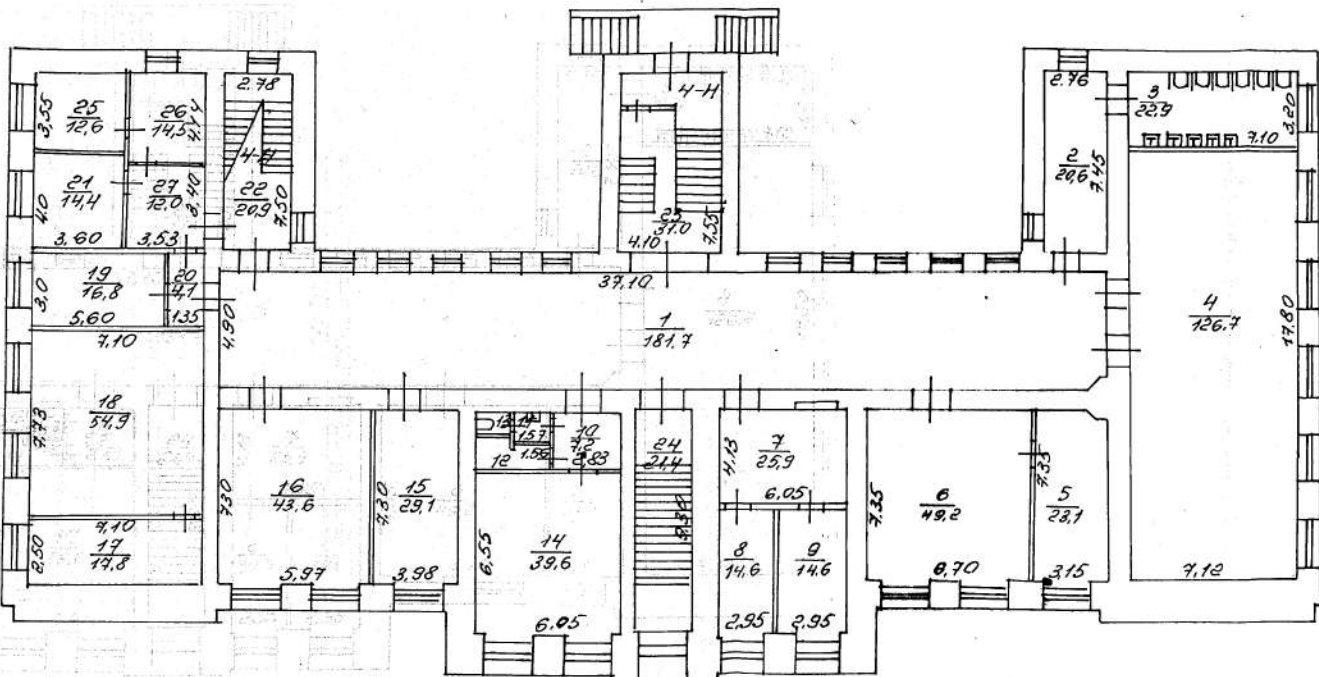
[Signature]



Плани 1^{го} этажа

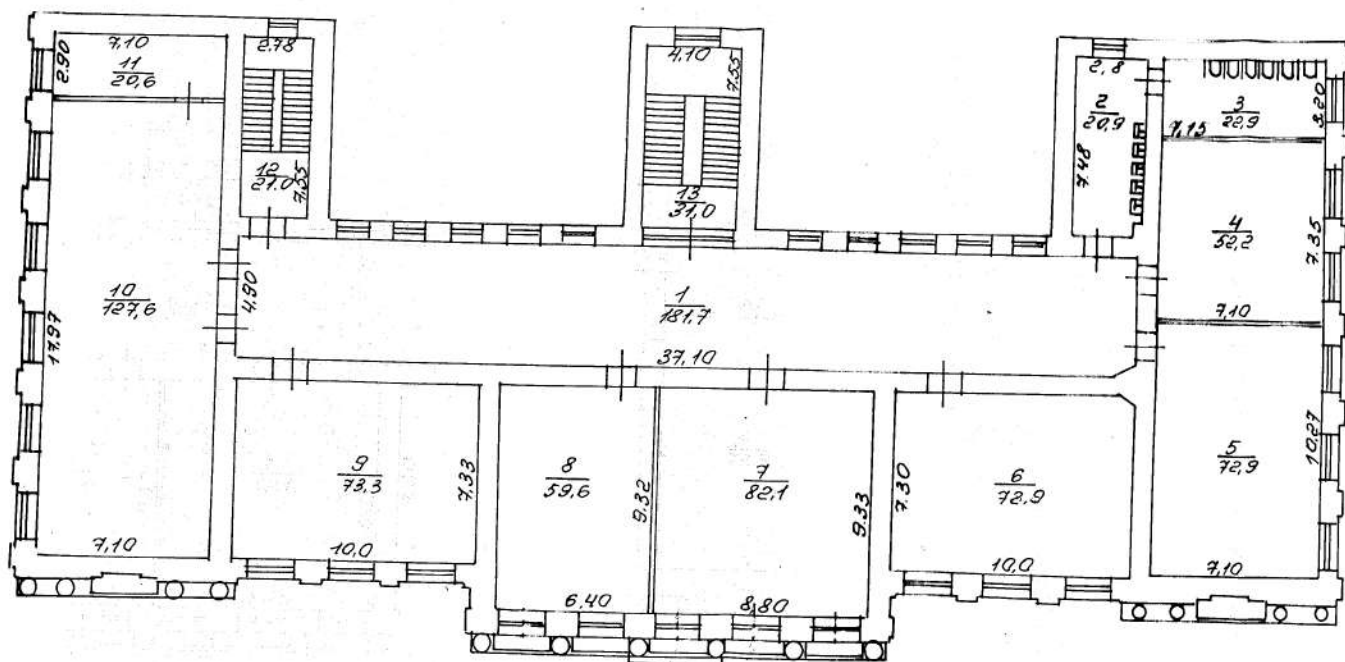


План 2^{го} этажа

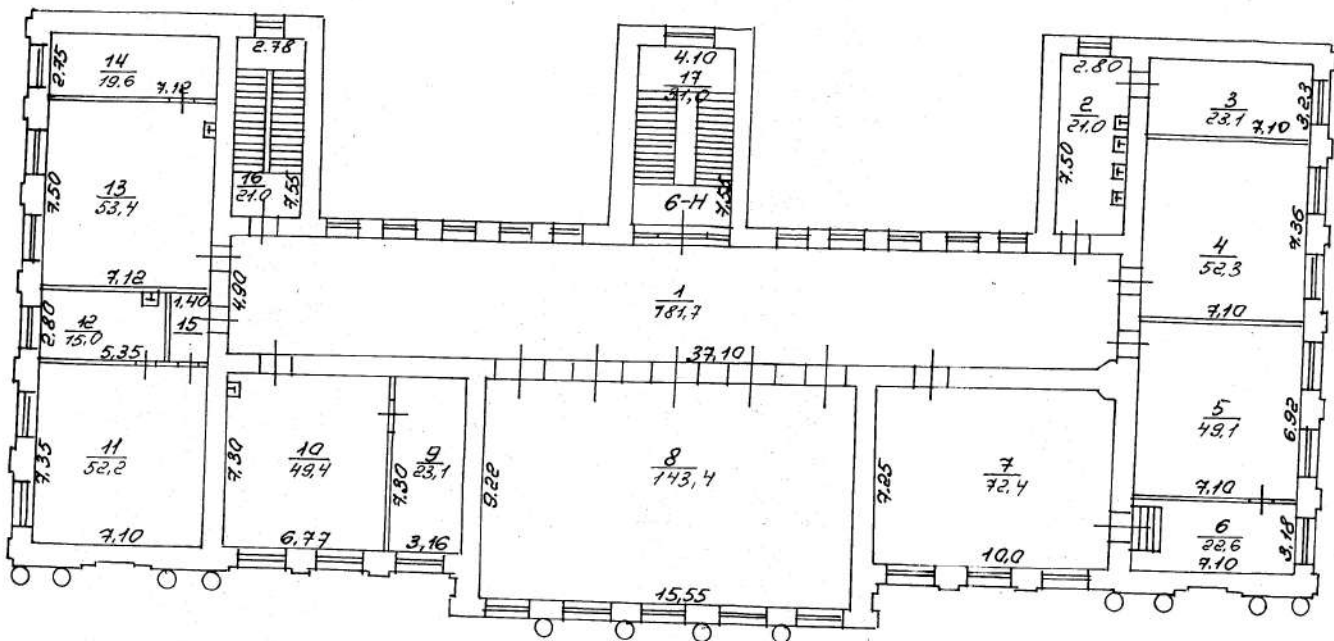


| | | | |
|------------------|------------------|------------------|------------------|
| $\frac{11}{1.9}$ | $\frac{13}{1.5}$ | $\frac{12}{2.4}$ | $\frac{10}{7.2}$ |
|------------------|------------------|------------------|------------------|

План 3^{го} этажа



План 4^{го} этажа



$P_1 = 4.85$

№ 4415

Утверждаю

ОХРАННОЕ ОБЯЗАТЕЛЬСТВО

по памятнику архитектуры

Б. Женской гимназии
наименование

г. Пушкин, ул. Пушкинская д. 28
и местонахождение памятника

Город Пушкин 19 81 г. ноября 12 дня

РОНО г. Пушкина
наименование учреждения, организации, использующих памятник

в лице представителя зав. РОНО Т. Митрошиной Н. П.
должность, фамилия, имя, отч. ио

действующего на основании положения
положение, доверенность, кем выдана, дата, №

и именуемое в дальнейшем «Пользователь» выдано настоящее ОХРАННОЕ ОБЯЗАТЕЛЬСТВО Государственной инспекцией по охране памятников Ленинграда Архитектурно-планировочного управления Ленгорисполкома, именуемого в дальнейшем «Инспекция» в нижеследующем:

I. ОСНОВНЫЕ УСЛОВИЯ ОБЯЗАТЕЛЬСТВА

1. Районный отдел народного образования г. Пушкина
наименование учреждения, организации, использующих памятник

обязуется памятник архитектуры Б. Женскую гимназию /1912 г./
наименование и дата памятника

состоящий на государственной охране под № _____ и находящийся в ведении (на балансе)

РОНО г. Пушкина
наименование учреждения, организации

в целях его дальнейшего сохранения, как памятника архитектуры, использовать исключительно под

Дом пионеров и школьников
характер и цель использования

2. Принимая эти основные условия, «Пользователь» обязуется выполнять беспрекословно нижесказанные обязательства, обеспечивающие установленный режим эксплуатации памятника, а также проводить ремонтно-реставрационные работы, предусмотренные в акте, составляющем неделимое целое с настоящим охранным обязательством.

Примечание. Прилагаемый акт фиксирует состояние памятника в момент выдачи охранного обязательства и отмечает перечень необходимых ремонтно-реставрационных работ по срокам.

3. Срок действия настоящего охранного обязательства устанавливается на время нахождения указанного памятника в ведении (на балансе) «Пользователя».

II. ОБЯЗАННОСТИ «ПОЛЬЗОВАТЕЛЯ»

4. «Пользователь» обязан:
- а) содержать здание памятника и все связанное с ним имущество в надлежащем санитарном порядке, а также содержать необходимый для обслуживания памятника штат работников, сторожей-хранителей памятника;
 - б) содержать в благоустроенном состоянии территорию участка охранной зоны вокруг

памятника, не допускать использования этой охранной зоны под новое строительство и другие хозяйственные нужды, а также не производить никаких пристроек к используемому зданию памятника архитектуры и перелоек памятника как снаружи, так и внутри его без специального письменного разрешения «Инспекции»;

в) не производить без разрешения «Инспекции» никаких работ по побелке и покраске стен покрытых живописью, а также работ по подновлению и ремонту живописи; лепки и предметов внутреннего оборудования, являющихся произведениями искусства;

г) не занимать помещений памятника под жилье как постоянного, так и временного характера;

д) не сдавать памятника в аренду другим организациям без письменного согласия «Инспекции»;

е) беспрепятственно допускать представителей «Инспекции» для контроля над выполнением правил пользования памятником или для научного обследования;

ж) немедленно извещать «Инспекцию» о всяком повреждении, аварии или ином обстоятельстве, нанесшем ущерб памятнику, и своевременно принимать соответствующие меры против дальнейшего разрушения или повреждения памятника и по приведению его в порядок;

з) при изъятии памятника из ведения «Пользователя» передать «Инспекции» памятник в полной сохранности со всеми разрешенными переделками и перестройками;

и) иметь в используемом памятнике противопожарное оборудование, согласно действующим постановлениям и распоряжениям по пожарной охране.

III. ТЕКУЩИЙ И КАПИТАЛЬНЫЙ РЕМОНТ

5. «Пользователь» обязан своевременно производить текущий ремонт используемого памятника архитектуры независимо от сезона. Капитальный ремонт памятника архитектуры производится «Пользователем» в сроки, предусмотренные в прилагаемом акте.

6. Весь текущий и капитальный ремонт, а также реставрацию памятника «Пользователь» производит за свой счет и своими материалами по предварительному письменному разрешению «Инспекции».

Обеспечение работ технической документацией, а именно: обмерами, проектом капитального ремонта или реставрации памятника производится «Пользователем». Проектные материалы подлежат утверждению «Инспекцией».

Примечание. Все подлинные чертежи по обмеру памятника, а также проект реставрации и материалы по фотофиксации памятника передаются «Пользователем» «Инспекции» безвозмездно.

IV. САНКЦИИ

7. В случае обнаружения «Инспекцией» самовольных перестроек или переделок, искажающих первоначальный вид памятника, такие должны быть немедленно устранены за счет «Пользователя» в срок, определяемый односторонним требованием «Инспекции».

тысяч) за каждый случай нарушения, а также обязан устранить нанесенный ущерб, а в случае заселения памятника жильцами немедленно выселить их.

9. В случае нарушения обязательства, при котором памятнику наносят повреждения, влекущие частичную или полную утрату памятника, как историко-художественного произведения, виновные несут ответственность в уголовном порядке.

10. Если пользование памятником создает угрозу для сохранности монументальной живописи в памятнике, «Инспекция» вправе предложить «Пользователю», в целях сохранения живописи, изменить характер использования памятника.


V. ОСОБЫЕ УСЛОВИЯ

11. Неустойка, предусмотренная пунктом 8 настоящего обязательства, должна быть внесена «Пользователем» на расчетный счет № 14293 ЛГК Госбанка.

Охранное обязательство составляется в 3-х экземплярах: два из них находятся в делах «Инспекции», третий — остается у «Пользователя».

Юридический адрес: г. Пушкин, ул. Революции, 14/5

«Пользователь» Зав. РОНО т. Митрошкин Н.П.




ПРИЛОЖЕНИЯ: 1. Акт технического осмотра памятника на день оформления обязательства на _____ стр.

2. Инвентарная опись имущества музеев, находящихся в памятнике, на _____ стр.

В оформлении обязательства принял участие представитель «Инспекции»

архитектор — Калинин Б.А. — _____
должность, фамилия

1,2 — исправленному верить — _____
ГРИИЗак 21720001906 80 романов



13/I-82

Приложение к охранно-арендному
договору (охранному договору охран-
ному обязательству)

№ 1415

А К Т

технического осмотра памятника-архитектуры при передаче его
в аренду — использование

12 ноября 1981 г.

Мы, нижеподписавшиеся, представитель Государственной инспекции
по охране памятников Главного архитектурно-планировочного управления
Ленгорисполкома

архитектор Калинин Б. А.

(должность, фамилия, имя, отчество)

с одной стороны, и представитель Зав. РОНО г. Пушкина

Митрошина Наталья Петровна

(наименование учреждения, фамилия, имя, отчество)

с другой стороны, составили настоящий акт в том, что сего числа нами произведен технический
осмотр состоящего на Государственной охране памятника архитектуры _____

Б.Кенской гимназии

г. Пушкин, ул. Пушкинская, д. 28

(наименование и адрес памятника)

передаваемого по охранно-арендному договору (охранному договору, охранному обязательству) в арендное

в пользование РОНО г. Пушкина

(наименование арендатора)

В результате осмотра памятника установлено:

I. Техническое состояние памятника

1. Общее состояние памятника

4-х этажное кирпичное оштукатуренное здание Б.Кенской гимназии построено
в 1912 г. по проекту архитектора Баха в формах неоклассики. Первые два
этажа рустованы и решены как цокольные. III и IV этажи центрального ризалита
объединены 6-ти колонным портиком ионического ордера. Постаменты колони со-
единены ^{образующей} балюстрадой, решены обожжены. Углы боковых ризалитов подчеркнуты спа-
ренными 3/4 колоннами, поддерживающими треугольные фронтоны. В годы Великой
Отечественной войны в пункте дается краткая характеристика состоянию здания или комплекса, как памятника/Арх-ры в целом,
справка о датах и истории его сооружения
В 1953 г. было восстановлено с некоторыми изменениями фасадов. В настоящее
время используется под Дом пионеров и школьников. Состояние удовлетворительное.

Состояние внешних архитектурно-конструктивных элементов памятника:
общее состояние удовлетворительное

б) фундаменты ленточные бутовые
Состояние удовлетворительное.

в) цоколи и отмостка около них цоколи из известнякового камня, отмостка асфальтовая. На газонах отмостка отсутствует.

г) стены и состояние связей стены кирпичные, оштукатуренные
Состояние удовлетворительное.

д) перекрытия: плоские, сводчатые, купольные и др. перекрытия плоские, бетонные по железным балкам. Состояние удовлетворительное.

е) крыша: стропила, обрешетка кровли, водосточные желоба и трубы наслонные стропила и обрешетка деревянные. Кровля из оцинкованного железа.
Состояние удовлетворительное.

ж) главы, шатры, их конструкция и покрытие не имеется

з) внешнее декоративное убранство, облицовка, окраска, разные украшения, лепнина, скульптура, живопись на фасадах 3/4 колонны, пилястры, лепные декоративные детали на боковых ризалитах и под окнами IV этажа

3. Состояние внутренних архитектурно-конструктивных элементов памятника;

а) общее состояние удовлетворительное

б) междуэтажные перекрытия, полы, потолки деревянные плахи по деревянным балкам. Полы паркетные, в сан. узлах и лестничных площадках - метлахская плитка. Потолки штукатурные, побеленные. Состояние удовлетворительное.

их состояние, окраска перегородки деревянные, капитальные стены кирпичные, штукатуренные и побеленные. Панели окрашены масляной краской.

Состояние удовлетворительное.

г) столбы, колонны не имеется

д) двери и окна Оконные рамы сосновые, двойные, створные
Дверные заполнения сосновые, филенчатые.

Состояние удовлетворительное.

е) лестницы одна лестница на металлических носурах, ступени из известнякового камня. Состояние удовлетворительное.

ж) наличники, карнизы карнизы штукатурные профилированные.
Состояние удовлетворительное.

з) штукатурка В удовлетворительном состоянии.

и) лепные, скульптурные и проч. декоративные украшения не имеется

4. Живопись (монументальная и станковая)

не имеется

5. Предметы прикладного искусства (мебель, осветительные приборы, резьба по дереву, металлу и пр.)

не имеется

6. Сад, парк, двор, ворота и ограда:

имеются газоны вокруг здания.

II. Площадь памятника

1. Обмером установлена полезная площадь помещений памятника в количестве 3096

3096

кв. метров в соответствии с прилагаемым планом этажей в м 1:100.

2. Площадь участка Установлена в количестве 459I кв. м., в соответствии с прилагаемым генпланом участка в м 1:500.

III. Ремонт памятника

В целях сохранения памятника и создания нормальных условий для его использования „Арендатор“ обязан провести следующие ремонтные работы:

1. Текущий ремонт производить согласно предписаний и актов ГИОП и по потребности пользователя по согласованию с ГИОП.

2. Капитальный ремонт _____

Срок выполнения указанных работ _____

ПРИМЕЧАНИЕ: Объем работы устанавливается детальной сметой по согласованию с Инспекцией

IV. Особые условия использования памятника

Здание памятника может быть использовано „Арендатором“ только под ДОМ ПИОНЕРОВ И ШКОЛЬНИКОВ.

с соблюдением следующих особых условий: Охрана и содержание, реставрация и эксплуатация должны соответствовать и производиться согласно Постановлению Совета Министров СССР от 14/х-1948 г. и "Инструкции о порядке учета, регистрации, содержания и реставрации памятников архитектуры".


ПОДПИСИ: "Пользователь" Зеленский
„Арендатор“ _____
ГИОП _____
Инспекция _____

/Митрушина Н.П./

/Малиничев Б.А./

ПРИЛОЖЕНИЯ: 1. Планы этажей в масштабе 1:100.

2. Генплан участка в масштабе 1:500.





ПРАВИТЕЛЬСТВО САНКТ-ПЕТЕРБУРГА
КОМИТЕТ
ИМУЩЕСТВЕННЫХ ОТНОШЕНИЙ
САНКТ-ПЕТЕРБУРГА

**САНКТ-ПЕТЕРБУРГСКОЕ
ГОСУДАРСТВЕННОЕ КАЗЁННОЕ
УЧРЕЖДЕНИЕ**

«ИМУЩЕСТВО САНКТ-ПЕТЕРБУРГА»

ул. Новгородская, д. 20, литера А, помещение 2-Н,
Санкт-Петербург, 191124
Тел.(812)576-22-88 E-mail: gku@commim.spb.ru
ОКПО 15807530 ОКОГУ 4210014
ОГРН 1177847189190
ИНН 7840066803/КПП 784201001

20.03.2019

№ 20074-39/19

на № _____ от _____

**ГБУ ДО Дворец творчества
Пушкинского района
Санкт-Петербурга**

ул. Пушкинская, д. 28/21, литера А
город Пушкин, Санкт-Петербург,
196607

В соответствии с постановлением Правительства Санкт-Петербург от 14.04.2017 №281 «О создании Санкт-Петербургского государственного казенного учреждения «Имущество Санкт-Петербурга» (далее – Учреждение) и Уставом Учреждения, утвержденным распоряжением Комитета имущественных отношений Санкт-Петербурга (далее – Комитет) от 18.05.2017 №96-р, Учреждением осуществляется материально-техническое обеспечение реализации полномочий Комитета в сфере управления и распоряжения государственным имуществом Санкт-Петербурга.

Рассмотрев Ваше заявление в Учреждение от 04.02.2019 (вх. № 6603-39/19) об утверждении границ земельного участка площадью 1934 кв.м с кадастровым номером 78:42:1811303:2 по адресу: Санкт-Петербург, город Пушкин, ул. Пушкинская, д. 28/21, литера А, сообщаем об издании Комитетом распоряжения от 12.03.2019 № 499-рзк «Об утверждении границ земельного участка».

Направляем Вам копию распоряжения для подготовки межевого плана земельного участка и постановки земельного участка на государственный кадастровый учет.

Приложение на 2-х листах.

**Начальник Управления по предоставлению
земельных участков и сопровождению сделок
Юго-Восточного направления**

Е.Е. Седых



ПРАВИТЕЛЬСТВО САНКТ-ПЕТЕРБУРГА
КОМИТЕТ ИМУЩЕСТВЕННЫХ ОТНОШЕНИЙ САНКТ-ПЕТЕРБУРГА
РАСПОРЯЖЕНИЕ ОКУД

«12» 03 2019 года

№ 499-РЗК

Об утверждении границ
 земельного участка

В соответствии с пунктом 3.39 Положения о Комитете имущественных отношений Санкт-Петербурга, утвержденного постановлением Правительства Санкт-Петербурга от 16.02.2015 № 98, в рамках процедуры изменения характеристик ранее учтенного земельного участка, в целях уточнения описания местоположения его границ, на основании заявления Государственного бюджетного учреждения дополнительного образования «Дворец творчества Пушкинского района Санкт-Петербурга» от 04.02.2019:

1. Утвердить границы земельного участка площадью 1934 кв.м, по адресу: Санкт-Петербург, город Пушкин, Пушкинская улица, дом 28/21, литера А, согласно прилагаемой схеме границ земельного участка.

Категория земель: земли населенных пунктов.

Земельный участок находится в территориальной зоне: многофункциональная зона малоэтажных многоквартирных жилых домов и объектов общественно-деловой застройки, расположенных в границах исторической застройки пригородов с включением объектов инженерной инфраструктуры (Т2ЖД2).

Вид разрешенного использования: для размещения объектов образования.

2. Установить ограничения в использовании земельного участка:

- охранная зона водопроводных сетей площадью 234 кв.м;
- охранная зона канализационных сетей площадью 2 кв.м;
- охранная зона канализационных сетей площадью 465 кв.м;
- охранная зона сетей связи и сооружений связи площадью 10 кв.м;
- зона градостроительных ограничений площадью 8 кв.м;
- зона градостроительных ограничений площадью 8 кв.м;
- территория объекта культурного наследия площадью 1934 кв.м.

3. Контроль за выполнением распоряжения оставляю за собой.

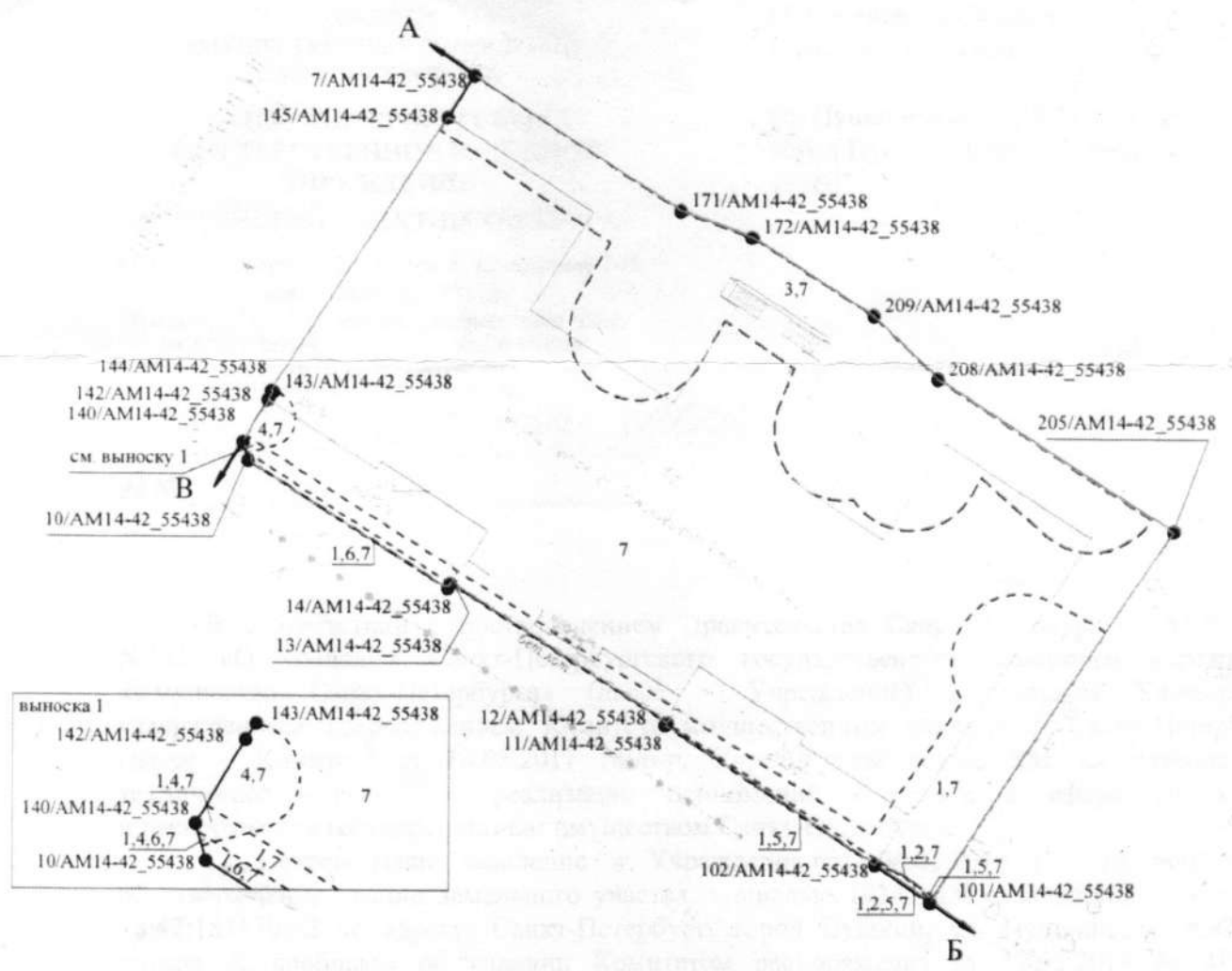
Заместитель председателя Комитета



К.А.Кононевская

Схема
границ земельного участка

Адрес: Санкт-Петербург, город Пушкин, Пушкинская улица, дом 28/21, литера А.
Площадь: 1934 кв.м.
Кадастровый квартал: 78:42:1811303



Масштаб 1:500

Описание границ земельного участка:
от А до Б - земли, не прошедшие кадастровый учёт
от Б до В - земли общего пользования
от В до А - земли общего пользования

Части земельного участка с особым режимом использования:

| Учетный номер части | Наименование части земельного участка с особым режимом использования | Площадь (кв. м.) |
|---------------------|--|------------------|
| 1 | Охранная зона водопроводных сетей | 234 |
| 2 | Охранная зона канализационных сетей | 2 |
| 3 | Охранная зона канализационных сетей | 465 |
| 4 | Охранная зона сетей связи и сооружений связи | 10 |
| 5 | Зона градостроительных ограничений | 8 |
| 6 | Зона градостроительных ограничений | 8 |
| 7 | Территория объекта культурного наследия | 1934 |



Управление землеустройства
Комитета имущественных отношений
Санкт-Петербурга
К.Н. Курчанов
» 05.04.2019 20 г.

Утверждено
приказом Министерства культуры
Российской Федерации
от 2 июля 2015 г. № 1906

Экземпляр № 1

781721203680005

Регистрационный номер объекта культурного
наследия в едином государственном реестре
объектов культурного наследия (памятников
истории и культуры) народов Российской Федерации

ПАСПОРТ ОБЪЕКТА КУЛЬТУРНОГО НАСЛЕДИЯ

Фотографическое изображение объекта культурного наследия,
за исключением отдельных объектов археологического наследия,
фотографическое изображение которых вносится на основании решения
соответствующего органа охраны объектов культурного наследия



12.10.2017
Дата съемки (число, месяц, год)

1. Сведения о наименовании объекта культурного наследия

Ансамбль зданий по Пушкинской улице и ул. Труда

2. Сведения о времени возникновения или дате создания объекта культурного наследия, датах основных изменений (перестроек) данного объекта и (или) датах связанных с ним исторических событий

нач. XIX в., 1900 г.

3. Сведения о категории историко-культурного значения объекта культурного наследия

| Федерального значения | Регионального значения | Местного (муниципального значения) |
|-----------------------|------------------------|------------------------------------|
| | + | |

4. Сведения о виде объекта культурного наследия

| Памятник | Ансамбль | Достопримечательное место |
|----------|----------|---------------------------|
| | + | |

5. Номер и дата принятия органом государственной власти решения о включении объекта культурного наследия в единый государственный реестр объектов культурного наследия (памятников истории и культуры) народов Российской Федерации

- решение Исполнительного комитета Ленинградского городского Совета депутатов трудящихся № 650 от 25.08.1975 г.

6. Сведения о местонахождении объекта культурного наследия (адрес объекта или при его отсутствии описание местоположения объекта)

Санкт-Петербург, г. Пушкин, Пушкинская улица, дом 28/21, литера А; дом 32/24, литера А

7. Сведения о границах территории объекта культурного наследия, включенного в единый государственный реестр объектов культурного наследия (памятников истории и культуры) народов Российской Федерации

- План границ территории "Женская гимназия" № б/н от 05.09.2005 г.
- План границ территории "Жилой дом полицейских чинов" № б/н от 05.09.2005 г.

8. Описание предмета охраны объекта культурного наследия

Объемно-пространственное и планировочное решение территории: местоположение границ территории зданий по красной линии Пушкинской улицы; участок здания по адресу: Санкт-Петербург, г. Пушкин, Пушкинская улица, дом 28/21, литера А, в плане прямоугольный, с палисадником по лицевому фасаду; участок здания по адресу: Санкт-Петербург, г. Пушкин, Пушкинская улица, дом 32/24, литера А, в плане Г-образный, с палисадником по лицевому фасаду. I. Санкт-Петербург, г. Пушкин, Пушкинская улица, дом 28/21, литера А Объемно-пространственное решение: здание трехэтажное, Ш-образное в плане, на высоком полуподвале с центральным ризалитом лицевого фасада с шестиколонным портиком ионического ордера в уровне 2-3-го этажей, боковыми ризалитами лицевого фасада с четырехколонными портиками ионического ордера в уровне 2-3-го этажей со сдвоенными колоннами, аттиковым объемом над центральным ризалитом; габариты, конфигурация здания в плане; крыша – конфигурация (скатная), габариты, исторические высотные отметки крыши; покрытие кровли – листовая металл; дымовые трубы – местоположение, габариты, конфигурация (прямоугольные в плане). Конструктивная система здания: исторические наружные и внутренние кирпичные капитальные стены; исторические отметки межэтажных перекрытий; центральная лестница с известняковыми ступенями и металлическим ограждением – местоположение, конструкции (по косоурам), габариты; ступени – материал (известняк), облицовка пола межэтажных площадок (метлахская плитка), рисунок ограждения с поясами меандра, овалами и кругами; деревянными поручнями; боковая лестница с известняковыми ступенями и металлическим ограждением – местоположение, конструкции, габариты; ступени – материал (известняк), облицовка пола межэтажных площадок (метлахская плитка), рисунок ограждения с двойными тетивами и прутьями с шаровидными завершениями; лестница с известняковыми ступенями в вестибюле – местоположение, конструкции, габариты; ступени – материал (известняк), облицовка пола площадок (метлахская плитка); прусские своды (в том числе в полуподвале и в помещениях лестниц). Объемно-планировочное решение: историческое объемно-планировочное решение помещений в габаритах капитальных стен. Архитектурно-художественное решение фасадов: архитектурно-художественное решение фасадов в приемах неоклассицизма; материал и характер фасадной поверхности – гладкая штукатурка, руст; материал отделки цоколя – известняк; оконные и дверные проемы – исторические габариты, конфигурация (прямоугольные, окно с полуциркульным завершением на лестничном ризалите фасада, обращенного в сад), местоположение; исторические оконные заполнения* – материал (дерево), рисунок расстекловки, профиль заполнения, цвет – коричневый; дверное заполнение парадного входа – материал (дерево), габариты, оформление (филенки, круглые розетки в нижних филёнках, остекленная фрамуга); оформление дверного портала – орнаментальная порезка наличников, прямой профилированный сандрик с орнаментальными порезками на волнатообразных кронштейнах, декорированных листьями аканта и листовыми розетками; крыльцо парадного входа с гранитными ступенями; центральный ризалит: шестиколонный портик ионического ордера с профилированным архитравом, гладким фризом, профилированным карнизом с поясом ионков, завершенный треугольным фризом; ступенчатый аттик по центру фасада; балюстрадное ограждение между колоннами портика в уровне третьего этажа; боковые ризалиты: четырехколонные портики со сдвоенными колоннами ионического ордера с профилированным архитравом, гладким фризом, профилированным карнизом с поясом ионков, завершенный треугольным фризом; с нишами с полуциркульным завершением, импостами, архивольтами с лепным декором в виде розеток и венков; лепные композиции с венками, ветвями, лентами, фонарями и розетками под фронтонами; лепной декор между окнами второго и третьего этажей в виде провисающих гирлянд с кистями и круглыми розетками (по центральному и торцевым фасадам); пилястры ионического ордера на высоту 2-3-го этажей между ризалитами лицевого фасада и по торцевым фасадам; гладкий фриз между первым и вторым этажами; венчающий профилированный карниз с поясом иоников. Архитектурно-художественная отделка интерьеров: Покрытие пола двцветной метлахской плиткой в помещениях лестниц и полуподвала; Помещение входного тамбура: покрытие пола – двцветная метлахская плитка; оформление стен полосовым рустом; периметральный сложнопрофилированный карниз с поясами листовенной порезки, розетками в поле фриза; Помещения холлов на этажах 4-Н (1), 5 Н (1), 6-Н (1): профилированные периметральные карнизы и тяги; лепные орнаментированные потолочные розетки; рисунок дверных заполнений – филёнчатые; профилированные наличники; орнаментированные вентиляционные решетки; в холле первого этажа: покрытие пола в центральной части – двцветная метлахская плитка; Помещение актового зала 6-Н (8): периметральный карниз с профилировками, поясами порезки, поясом иоников,

волнитообразными модульонами; центральная лепная потолочная розетка с растительным орнаментом; рисунок дверных заполнений – филенчатые; профилированные наличники; орнаментированные вентиляционные решетки; П. Санкт-Петербург, г. Пушкин, Пушкинская улица, дом 32/34, литера А Объемно-пространственное решение: здание четырехэтажное, сложное в плане, на полуподвале, с раскреповками фасадов, скругленными углами, аттиком в центральной части фасада по Пушкинской улице, ризалиты со скошенными углами на дворовых фасадах; габариты, конфигурация здания в плане; крыша – конфигурация (скатная), габариты, исторические высотные отметки крыши; окрытие кровли – листовой металл; дымовые трубы – местоположение, габариты, конфигурация (прямоугольные в плане). Конструктивная система здания: исторические наружные и внутренние кирпичные капитальные стены; исторические отметки межэтажных перекрытий; лестницы с известняковыми ступенями и металлическим ограждением – местоположение, конструкции (со ступенями, вмонтированными стену), габариты; ступени – материал (известняк), рисунок ограждения с двойными тетивами, прутьями с шаровидным завершением, волютами; арки, своды (в том числе в полуподвале). Объемно-планировочное решение: историческое объемно-планировочное решение помещений в габаритах капитальных стен. Архитектурно-художественное решение фасадов: архитектурно-художественное решение фасадов в приемах эклектики; материал и характер фасадной поверхности – гладкая и фактурная штукатурка, руст; материал отделки цоколя – известняк; профилированная штукатурная тяга над цоколем; оконные и дверные проемы – исторические габариты, конфигурация (прямоугольные, с полуциркульным завершением в уровне первого этажа), местоположение; исторические оконные заполнения – материал (дерево), рисунок расстекловки, профиль заполнения, цвет – коричневый; исторический рисунок и габариты дверных заполнений; оформление дверного портала центрального входа – профилированный наличник, треугольный профилированный сандрик на волнитообразных кронштейнах; крыльцо парадного входа со ступенями и парапетами, облицованными известняком; оформление входов по дворовому фасаду прямой профилированный сандрик с металлическим окрытием, на стилизованных импостах, с лопатками с канелюрами; оформление оконных проемов: веерный руст, профилированные наличники, в том числе фигурные, сандрики, в том числе на стилизованных кронштейнах, подоконные доски; центральная раскреповка по Пушкинской улице с пилястрами тосканского ордера в уровне 3-4-го этажей; ступенчатый аттик по центру фасада, декорированный филенками, и с лучковым фронтоном; межэтажные тяги и карниз; гладкий фриз и профилированный венчающий карниз на дворовых фасадах; фриз с триглифами и метопами, профилированный карниз с сухариками и розетками на лицевых и торцевых фасадах.

- Распоряжение КГИОП "Об утверждении предмета охраны объекта культурного наследия регионального значения «Ансамбль зданий по Пушкинской улице и ул. Труда»" № 501-р от 22.12.2020 г.

9. Сведения о наличии зон охраны данного объекта культурного наследия с указанием номера и даты принятия органом государственной власти акта об утверждении указанных зон либо информация о расположении данного объекта культурного наследия в границах зон охраны иного объекта культурного наследия

- Закон Санкт-Петербурга "О границах объединенных зон охраны объектов культурного наследия, расположенных на территории Санкт-Петербурга, режимах использования земель и требованиях к градостроительным регламентам в границах указанных зон" № 820-7 от 19.01.2009 г.

Всего в паспорте листов

5

Уполномоченное должностное лицо органа охраны объектов культурного наследия

| | | |
|-----------------------------------|---|-------------------|
| Заместитель председателя КГИОП |  | Аганова Г.Р. |
| должность | подпись | инициалы, фамилия |



17 . 03 . 2021

Дата оформления паспорта
(число, месяц, год)





ПРАВИТЕЛЬСТВО САНКТ-ПЕТЕРБУРГА
**КОМИТЕТ ПО ГОСУДАРСТВЕННОМУ КОНТРОЛЮ, ИСПОЛЬЗОВАНИЮ
 И ОХРАНЕ ПАМЯТНИКОВ ИСТОРИИ И КУЛЬТУРЫ**

РАСПОРЯЖЕНИЕ

окуд

22.12.2020

№ 504-р

**Об утверждении предмета охраны
 объекта культурного наследия
 регионального значения
 «Ансамбль зданий по Пушкинской улице и ул. Труда»**

В соответствии с подпунктом 10 пункта 2 статьи 33 Федерального закона от 25.06.2002 № 73-ФЗ «Об объектах культурного наследия (памятниках истории и культуры) народов Российской Федерации» и пунктом 3.12 Положения о Комитете по государственному контролю, использованию и охране памятников истории и культуры, утвержденного постановлением Правительства Санкт-Петербурга от 28.04.2004 № 651.

1. Утвердить предмет охраны объекта культурного наследия регионального значения «Ансамбль зданий по Пушкинской улице и ул. Труда», расположенного по адресу: Санкт-Петербург, г. Пушкин, Пушкинская улица, дом 28/21, литера А; дом 32/24, литера А (г. Пушкин, Пушкинская ул., 28, 32/28, 34, 36), согласно приложению к распоряжению.

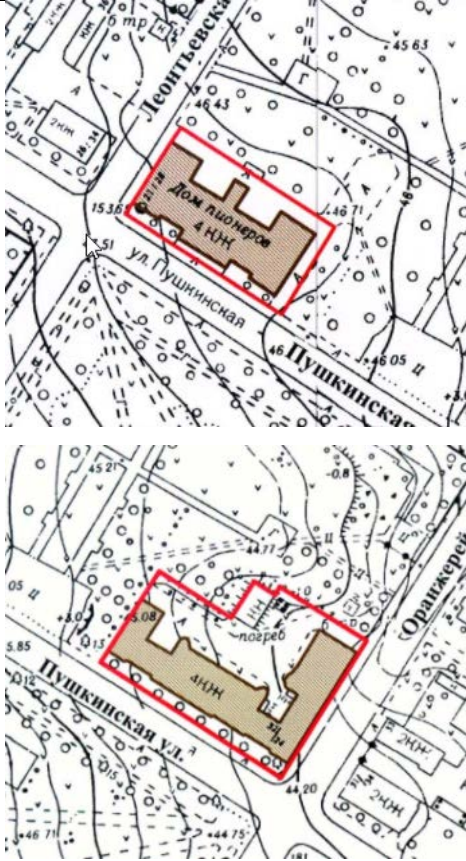

2. Начальнику отдела государственного реестра объектов культурного наследия Управления государственного реестра объектов культурного наследия обеспечить размещение распоряжения в электронной форме в локальной компьютерной сети КГИОП и его официальное опубликование.

3. Контроль за выполнением распоряжения возложить на начальника Управления государственного реестра объектов культурного наследия.

Заместитель председателя КГИОП

Г.Р. Аганова

Предмет охраны объекта культурного наследия регионального значения
«Ансамбль зданий по Пушкинской улице и ул. Труда», расположенного по адресу:
Санкт-Петербург, г. Пушкин, Пушкинская улица, дом 28/21, литера А; дом 32/24, литера А
(г. Пушкин, Пушкинская ул., 28, 32/28, 34, 36)

| № пп | Видовая принадлежность предмета охраны | Предмет охраны | Фотофиксация |
|--|--|--|---|
| 1 | 2 | 3 | 4 |
| 1 | Объемно-пространственное и планировочное решение территории: | <p>местоположение границ территории зданий по красной линии Пушкинской улицы;</p> <p>участок здания по адресу: Санкт-Петербург, г. Пушкин, Пушкинская улица, дом 28/21, литера А, в плане прямоугольный, с палисадником по лицевому фасаду;</p> <p>участок здания по адресу: Санкт-Петербург, г. Пушкин, Пушкинская улица, дом 32/24, литера А, в плане Г-образный, с палисадником по лицевому фасаду.</p> |  |
| I. Санкт-Петербург, г. Пушкин, Пушкинская улица, дом 28/21, литера А | | | |
| 2 | Объемно-пространственное решение: | <p>здание трехэтажное, Ш-образное в плане, на высоком полуподвале с центральным ризалитом лицевого фасада с шестиколонным портиком ионического ордера в уровне 2-3-го этажей, боковыми ризалитами лицевого фасада с четырехколонными портиками ионического ордера в уровне 2-3-го этажей со сдвоенными колоннами, аттиковым объемом над центральным</p> |  |





| 1 | 2 | 3 | 4 |
|---|---------------------------------------|---|--|
| | | <p>ризалитом; габариты, конфигурация здания в плане;</p> <p>крыша – конфигурация (скатная), габариты, исторические высотные отметки крыши; окрытие кровли – листовой металл;</p> <p>дымовые трубы – местоположение, габариты, конфигурация (прямоугольные в плане).</p> |  |
| 3 | <p>Конструктивная система здания:</p> | <p>исторические наружные и внутренние кирпичные капитальные стены;</p> <p>исторические отметки межэтажных перекрытий;</p> <p>центральная лестница с известняковыми ступенями и металлическим ограждением – местоположение, конструкции (по косоурам), габариты; ступени – материал (известняк), облицовка пола межэтажных площадок (метлахская плитка), рисунок ограждения с поясами меандра, овалами и кругами; деревянными поручнями;</p> <p>боковая лестница с известняковыми ступенями и металлическим ограждением – местоположение, конструкции, габариты; ступени – материал (известняк), облицовка пола межэтажных площадок (метлахская плитка), рисунок ограждения с двойными тетивами и прутьями с шаровидными завершениями;</p> |   |

| 1 | 2 | 3 | 4 |
|---|--|---|---|
| | | <p>лестница с известняковыми ступенями в вестибюле – местоположение, конструкции, габариты; ступени – материал (известняк), облицовка пола площадок (метлахская плитка);</p> <p>пруссские своды (в том числе в полуподвале и в помещениях лестниц).</p> |   |
| 4 | Объемно-планировочное решение: | историческое объемно-планировочное решение помещений в габаритах капитальных стен. | |
| 5 | Архитектурно-художественное решение фасадов: | <p>архитектурно-художественное решение фасадов в приемах неоклассицизма;</p> <p>материал и характер фасадной поверхности – гладкая штукатурка, руст;</p> <p>материал отделки цоколя – известняк;</p> <p>оконные и дверные проемы – исторические габариты, конфигурация (прямоугольные, окно с полуциркульным завершением на лестничном ризалите фасада, обращенного в сад), местоположение;</p> <p>исторические оконные заполнения* – материал (дерево), рисунок расстекловки, профиль заполнения, цвет – коричневый;</p> <p>дверное заполнение парадного входа –</p> |   |

| 1 | 2 | 3 | 4 |
|---|---|---|--|
| | | <p>материал (дерево), габариты, оформление (филенки, круглые розетки в нижних филенках, остекленная фрамуга);</p> <p>оформление дверного портала – орнаментальная порезка наличников, прямой профилированный сандрик с орнаментальными порезками на волнитообразных кронштейнах, декорированных листьями аканта и лиственными розетками;</p> <p>крыльцо парадного входа с гранитными ступенями;</p> <p>центральный ризалит: шестиколонный портик ионического ордера с профилированным архитравом, гладким фризом, профилированным карнизом с поясом ионков, завершенный треугольным фризом; ступенчатый аттик по центру фасада;</p> <p>балюстрадное ограждение между колоннами портика в уровне третьего этажа;</p> <p>боковые ризалиты: четырёхколонные портики со сдвоенными колоннами ионического ордера с профилированным архитравом, гладким фризом, профилированным карнизом с поясом ионков, завершенный треугольным фризом; с нишами с полуциркульным завершением, импостами, архивольтами с лепным декором в виде розеток и венков; лепные композиции с венками, ветвями, лентами, фонарями и розетками под фронтонами;</p> <p>лепной декор между окнами второго и</p> |    |

| 1 | 2 | 3 | 4 |
|---|--|--|---|
| | | <p>третьего этажей в виде провисающих гирлянд с кистями и круглыми розетками (по центральному и торцевым фасадам);</p> <p>пилястры ионического ордера на высоту 2-3-го этажей между ризалитами лицевого фасада и по торцевым фасадам;</p> <p>гладкий фриз между первым и вторым этажами;</p> <p>венчающий профилированный карниз с поясом иоников.</p> |   |
| 6 | <p>Архитектурно-художественная отделка интерьеров:</p> | <p>Покрытие пола двуцветной метлахской плиткой в помещениях лестниц и полуподвала;</p> <p>Помещение входного тамбура: покрытие пола – двуцветная метлахская плитка;</p> <p>оформление стен полосовым рустом;</p> <p>периметральный сложнопрофилированный карниз с</p> |   |


| 1 | 2 | 3 | 4 |
|---|---|---|--|
| | | <p>поясами лиственной порезки, розетками в поле фриза;</p> <p>Помещения холлов на этажах 4-Н (1), 5-Н (1), 6-Н (1):</p> <p>профилированные периметральные карнизы и тяги;</p> <p>лепные орнаментированные потолочные розетки;</p> <p>рисунок дверных заполнений – филленчатые;</p> <p>профилированные наличники;</p> <p>орнаментированные вентиляционные решетки;</p> <p>в холле первого этажа: покрытие пола в центральной части – двуцветная метлахская плитка;</p> <p>Помещение актового зала 6-Н (8):</p> |      |


| 1 | 2 | 3 | 4 |
|---|---|--|--|
| | | <p>периметральный карниз с профилировками, поясами порезки, поясом иоников, волутообразными модульонами;</p> <p>центральная лепная потолочная розетка с растительным орнаментом;</p> <p>рисунок дверных заполнений – филенчатые; профилированные наличники;</p> <p>орнаментированные вентиляционные решетки;</p> |     |

| 1 | 2 | 3 | 4 |
|---|-----------------------------------|--|--|
| II. Санкт-Петербург, г. Пушкин, Пушкинская улица, дом 32/34, литера А | | | |
| 2 | Объемно-пространственное решение: | <p>здание четырехэтажное, сложное в плане, на полуподвале, с раскреповками фасадов, скругленными углами, аттиком в центральной части фасада по Пушкинской улице, ризалиты со скошенными углами на дворовых фасадах; габариты, конфигурация здания в плане;</p> <p>крыша – конфигурация (скатная), габариты, исторические высотные отметки крыши; покрытие кровли – листовой металл;</p> <p>дымовые трубы – местоположение, габариты, конфигурация (прямоугольные в плане).</p> |    |
| 3 | Конструктивная система здания: | <p>исторические наружные и внутренние кирпичные капитальные стены;</p> <p>исторические отметки межэтажных перекрытий;</p> <p>лестницы с известняковыми ступенями и металлическим ограждением – местоположение, конструкции (со ступенями, вмонтированными стену), габариты; ступени – материал (известняк), рисунок ограждения с двойными тетивами, прутьями с шаровидным завершением, волнотами;</p> |  |

| 1 | 2 | 3 | 4 |
|---|--|--|--|
| | | арки, своды (в том числе в полуподвале). |  |
| 4 | Объемно-планировочное решение: | историческое объемно-планировочное решение помещений в габаритах капитальных стен. | |
| 5 | Архитектурно-художественное решение фасадов: | <p>архитектурно-художественное решение фасадов в приемах эклектики;</p> <p>материал и характер фасадной поверхности – гладкая и фактурная штукатурка, руст;</p> <p>материал отделки цоколя – известняк; профилированная штукатурная тяга над цоколем;</p> <p>оконные и дверные проемы – исторические габариты, конфигурация (прямоугольные, с полуциркульным завершением в уровне первого этажа), местоположение;</p> <p>исторические оконные заполнения – материал (дерево), рисунок расстекловки, профиль заполнения, цвет – коричневый;</p> <p>исторический рисунок и габариты дверных заполнений;</p> <p>оформление дверного портала центрального входа – профилированный наличник, треугольный профилированный сандрик на волнитообразных кронштейнах;</p> <p>крыльцо парадного входа со ступенями и парапетами, облицованными известняком;</p> |    |

| 1 | 2 | 3 | 4 |
|---|---|--|--|
| | | <p>оформление входов по дворовому фасаду прямой профилированный сандрик с металлическим покрытием, на стилизованный импостах, с лопатками с канелюрами;</p> <p>оформление оконных проемов: веерный руст, профилированные наличники, в том числе фигурные, сандрики, в том числе на стилизованных кронштейнах, подоконные доски;</p> <p>центральная раскреповка по Пушкинской улице с пилястрами тосканского ордера в уровне 3-4-го этажей;</p> <p>ступенчатый аттик по центру фасада, декорированный филенками, и с лучковым фронтоном;</p> <p>межэтажные тяги и карниз;</p> |    |

| 1 | 2 | 3 | 4 |
|---|---|---|---|
| | | <p>гладкий фриз и профилированный венчающий карниз на дворовых фасадах;</p> <p>фриз с триглифами и метопами, профилированный карниз с сухариками и розетками на лицевых и торцевых фасадах.</p> |  |



2. Програма научно-исследовательских работ

ВИВАСИТИ

| | | | | | | |
|------|------|---------|---------|------|--------------------|--|
| | | | | | | |
| Изм. | Лист | № докцм | Подпись | Дата | 310-2023-АР.ПД-ИРД | |

**Программа научно-исследовательских работ
в рамках разработки проектной документации по ремонту и приспособлению
объекта культурного наследия регионального значения для современного
использования в части замены оконных и дверных заполнений**

В процессе разработки проектной документации по ремонту и приспособлению объекта культурного наследия регионального значения «Женская гимназия» для современного использования в части замены оконных и дверных заполнений в здании ОКН в соответствии с «Задаaniem на проведение работ по сохранению объекта культурного наследия, включенного в единый государственный реестр объектов культурного наследия (памятников истории и культуры) народов Российской Федерации, или выявленного объекта культурного №01-21-15164/22 от 07.07.2022 г.» и ГОСТ Р 55528-2013 «Состав и содержание научно-проектной документации по сохранению объектов культурного наследия. Памятники истории и культуры», предусматривается проведение следующих научно-исследовательских работ:

1. Изучение исходно-разрешительной документации объекта культурного наследия.
2. Составление Акта определения влияния предполагаемых к проведению видов работ на конструктивные и другие характеристики надежности и безопасности объекта культурного наследия.
3. Составление Заключения о возможности приспособления объекта культурного наследия регионального значения для современного использования.
4. Ознакомление с объектом культурного наследия, фотофиксация объекта культурного наследия.
5. Проведение комплексных научных исследований в составе:
 - Историко-архивные и библиографические исследования;
 - Обмерные работы в необходимом объеме для разработки проектной документации по ремонту и приспособлению объекта культурного наследия для современного использования в части замены оконных и дверных заполнений.
 - Визуальное и инструментальное обследование конструкций здания объекта культурного наследия в предусмотренных проектом объемах.
6. Разработка проектной документации по ремонту и приспособлению объекта культурного наследия для современного использования в части замены оконных и дверных заполнений:
 - Пояснительная записка.
 - Проект замены оконных и дверных заполнений.
 - Дефектная ведомость.

Взам.инв. №

Подп. и дата

Инв.№ подл

| Изм | Кол | Лист | № док | Подп | Дата |
|-----|-----|------|-------|------|------|
| | | | | | |

310-2023-АР.ПД-ИРД

Лист

1

3. Акт определения влияния предполагаемых к проведению видов работ на конструктивные и другие характеристики надежности и безопасности Объекта

ВИВАСИТИ

| | | | | | | |
|------|------|---------|---------|------|--------------------|--|
| | | | | | | |
| Изм. | Лист | № докум | Подпись | Дата | 310-2023-АР.ПД-ИРД | |



ООО «ВиваСити»
 ИНН 7804431881 / КПП 781301001
 р/с 40702810203000025356 в Филиале «Северная столица»
 АО «Райффайзенбанк», к/с 30101810100000000723,
 БИК 044030723
 197022, г. СПб, ул. Инструментальная, д.3, лит. К
 тел.: 8 (812) 642-66-20, web-сайт: www.sc-vivacity.ru
 Лицензия МЧС № 8-Б/00391 от 28 апреля 2012 г.
 Допуск Ассоциация СРО «ОсноваПроект»
 № ВРОП-7804431881/41 от 17 января 2023 г.
 Лицензия КГИОП № МКРФ 20142 от 18 марта 2020 г.

Объект: Объект культурного наследия регионального значения «Женская гимназия» (в составе «Ансамбль зданий по Пушкинской ул. Труда») (Основание: решение исполкома Ленгорсовета от 25.08.1975 №650).

Адрес: Санкт-Петербург, г. Пушкин, Пушкинская ул., д. 28/21, лит. А.

АКТ

определения влияния предполагаемых к проведению видов работ на конструктивные и другие характеристики надежности и безопасности объекта культурного наследия (памятника истории и культуры) народов Российской Федерации

"20" апреля 2023 г.

Мы, нижеподписавшиеся, представители проектной организации ООО «ВиваСити» – генеральный директор А.Е. Скугоров, главный инженер проекта Д.Ф. Перов

Лицензия на осуществление деятельности по сохранению объектов культурного наследия (памятников истории и культуры) народов Российской Федерации № МКРФ 20142 от 18.03.2020 г.

составили настоящий акт на предмет определения влияния предполагаемых к проведению видов работ на конструктивные и другие характеристики надежности и безопасности объекта культурного наследия (памятника истории и культуры) народов Российской Федерации:

Объект культурного наследия регионального значения «Женская гимназия» (в составе «Ансамбль зданий по Пушкинской ул. Труда») (Основание: решение исполкома Ленгорсовета от 25.08.1975 №650)

(Историко-культурное значение и наименование объекта культурного наследия)

по адресу:

Санкт-Петербург

(субъект Российской Федерации)

город Пушкин

(населенный пункт)

улица Пушкинская улица

д.

28/21

лит.

А

корп.

-

В результате осмотра объекта культурного наследия установлено:

1. Общее состояние памятника:

Царскосельская Женская гимназия — бывшее учебное заведение и историческое здание в Пушкине. Построена в 1910—1912 году. Объект культурного наследия регионального значения. Расположена на Пушкинской улице, дом 28/21, на углу с Леонтьевской улицей. Северную сторону Соборной площади изначально занимал Материальный двор. Участок для строительства здания гимназии был выбран в левой части упразднённого Материального двора. Проект архитектора А. Р. Баха был подготовлен в 1909 году, высочайше утверждён 2 июня 1910 года. Строительство начато 1 мая 1912 года и окончено 1 сентября 1913 года. Строительство оплачивало Министерство народного просвещения. После Октябрьской революции гимназия была переименована в среднюю школу № 3. Во время Великой Отечественной войны здание сгорело. Во дворе в период немецкой оккупации Пушкина были захоронены 1000 жителей, умерших от голода. Здание было восстановлено, с 1950 года в нём находилась средняя школа № 407. Позднее здание было передано Дворцу детского и юношеского творчества, который занимает его и поныне. С 2003 года там же действует Музей истории народного образования в Царском Селе (Пушкине).

Крупное здание, в четыре этажа, оформляет северную сторону Соборной площади. В соответствии с принципами классицизма, парадный фасад здания оформлен по трёхчастной схеме. Фасад горизонтально разделён на два яруса. Оформление здания было серьёзно упрощено при восстановлении после войны: утрачены раковины и вензели Николая II в нишах портиков, балконные решётки заменены балясинами, пилястры тосканского ордера дополнены ионическими волютами, не сохранились росписи парадных интерьеров.

(дается краткая характеристика объекта культурного наследия в целом, справка о датах и истории его сооружения).

2. Состояние внешних архитектурных и конструктивных элементов памятника:

а) Общее состояние:

Удовлетворительное

б) Фундаменты (материал, конструкция, состояние, связи):

Фундамент из кирпича, состояние удовлетворительное, в зону предполагаемых работ не входит

в) Цоколи и отмостки около них:

Цоколи облицован известняком, состояние удовлетворительное, в зону предполагаемых работ не входит

г) Стены наружные (материал, конструкция, состояние, связи):

Кирпичные, материал и характер фасадной поверхности – гладкая штукатурка, руст, состояние удовлетворительное

д) Крыша (стропила, обрешетка, кровля, водосточные желоба и трубы):

Стропила деревянные; обрешетка деревянная; кровля металлическая; состояние удовлетворительное, в зону предполагаемых работ не входит

е) Главы, шатры, их конструкция и покрытие:

Отсутствуют

ж) Внешнее декоративное убранство (облицовка, окраска, разные украшения, карнизы, колонны, пилястры, лепнина, скульптура, живопись на фасадах):

Архитектурно-художественное решение фасадов в приемах неоклассицизма; материал и характер фасадной поверхности – гладкая штукатурка, руст; материал отделки цоколя – известняк; оконные и дверные проемы – исторические габариты, конфигурация (прямоугольные, окно с полуциркульным завершением на лестничном ризалите фасада, обращенного в сад), местоположение; исторические оконные заполнения – материал (дерево), рисунок расстекловки, профиль заполнения, цвет – коричневый; дверное заполнение парадного входа – материал (дерево), габариты, оформление (филенки, круглые розетки в нижних филенках, остекленная фрамуга); оформление дверного портала – орнаментальная порезка наличников, прямой профилированной сандрик с орнаментальными порезками на волютообразных кронштейнах, декорированных листьями аканта и лиственными розетками; крыльцо парадного входа с гранитными ступенями; центральный ризалит: шестиколонный портик ионического ордера с профилированным архитравом, гладким фризом, профилированным карнизом с поясом ионков, завершенный треугольным фризом; ступенчатый аттик по центру фасада; балюстрадное ограждение между колоннами портика в уровне третьего этажа; боковые ризалиты: четырехколонные портики со сдвоенными колоннами ионического ордера с профилированным архитравом, гладким фризом, профилированным карнизом с поясом ионков, завершенный треугольным фризом; с нишами с полуциркульным завершением, импостами, архивольтами с лепным декором в виде розеток и венков; лепные композиции с венками, ветвями, лентами, фонарями и розетками под фронтонами; лепной декор между окнами второго и третьего

этажей в виде провисающих гирлянд с кистями и круглыми розетками (по центральному и торцевым фасадам); пилястры ионического ордера на высоту 2-3-го этажей между ризалитами лицевого фасада и по торцевым фасадам; гладкий фриз между первым и вторым этажами; венчающий профилированный карниз с поясом иоников.

3. Состояние внутренних архитектурных, конструктивных и декоративных элементов памятника:

а) Общее состояние:

В целом удовлетворительное

б) Перекрытия (сводчатые, плоские):

Плоские, прусские своды, оштукатурены, окрашены, в удовлетворительном состоянии

в) Полы:

Двухцветная метлахская плитка в помещениях лестниц, помещение входного тамбура и полуподвала; линолеум, плитка, паркет, современные материалы, в удовлетворительном состоянии

г) Стены внутренние (материал, конструкция, состояние, связи):

Стены внутренние: кирпичные, оштукатурены, окрашены; помещение входного тамбура: оформление стен полосовым рустом; в удовлетворительном состоянии

д) Столбы, колонны:

Отсутствуют

е) Дверные и оконные проемы и их заполнение:

Дверные проемы: прямоугольные, с полуциркульным завершением в уровне первого этажа; помещение актового зала 6-Н (8): рисунок дверных заполнений – филенчатые; деревянное дверное заполнение парадного входа; внутренние двери прямоугольной формы, деревянные, металлические, пластиковые, в не удовлетворительном состоянии

Оконные проемы: прямоугольные, окно с полуциркульным завершением на лестничном ризалите фасада, обращенного в сад; деревянные исторические оконные заполнения, исторический рисунок расстекловки, профиль заполнения, цвет – коричневый на фасад; в не удовлетворительном состоянии

ж) Лестницы и крыльца:

Центральная лестница с известняковыми ступенями и металлическим ограждением, облицовка пола межэтажных площадок метлахская плитка, рисунок ограждения с поясами меандра, овалами и кругами; деревянными поручнями; боковая лестница с известняковыми ступенями и металлическим ограждением, облицовка пола межэтажных площадок метлахская плитка, рисунок ограждения с двойными тетивами и прутьями с шаровидными завершениями; лестница с известняковыми ступенями в вестибюле – местоположение, облицовка пола площадок метлахская плитка; крыльцо парадного входа с гранитными ступенями; в удовлетворительном состоянии, в зону предполагаемых работ не входит

з) Лепные, скульптурные и прочие декоративные украшения:

Помещение входного тамбура: оформление стен полосовым рустом, периметральный сложнопрофилированный карниз с поясами лиственной порезки, розетками в поле фриза; Помещения холлов на этажах 4-Н (1), 5-Н (1), 6-Н (1): профилированные периметральные карнизы и тяги; лепные орнаментированные потолочные розетки; рисунок дверных заполнений – филенчатые; профилированные наличники; орнаментированные вентиляционные решетки; в холле первого этажа: покрытие пола в центральной части – двуцветная метлахская плитка; Помещение актового зала 6-Н (8): периметральный карниз с профилировками, поясами порезки, поясом иоников, волнитообразными модульонами; центральная лепная потолочная розетка с растительным орнаментом; рисунок дверных заполнений – филенчатые; профилированные наличники; орнаментированные вентиляционные решетки

4. Живопись (монументальная, станковая, материал):

В интерьерах живопись отсутствует

5. Виды работ, предполагаемые к выполнению на объекте культурного наследия

Ремонт и приспособление объекта культурного наследия регионального значения «Женская гимназия» (в составе «Ансамбль зданий по Пушкинской ул. Труда») (Основание: решение исполкома Ленгорсовета от 25.08.1975 №650) для современного использования в части замены оконных и дверных заполнений.

Проект замены оконных и дверных заполнений.

II. Выводы:

Предполагаемые к выполнению указанные виды работ **не оказывают** влияния на конструктивные и другие характеристики надежности и безопасности и **не затрагивают** отделку фасадов данного Объекта культурного наследия (памятника истории и культуры) народов Российской Федерации.

III. Подписи сторон:


Представители проектной организации:

Генеральный директор ООО «ВиваСити»

Скугоров Алексей Евгеньевич

Главный инженер проекта
Владимирович

Перов Денис Федорович



4. Заключение о возможности приспособления
объекта культурного наследия для
современного использования

ВИВАСИТИ

| | | | | | | |
|------|------|---------|---------|------|--------------------|--|
| | | | | | | |
| Изм. | Лист | № докум | Подпись | Дата | 310-2023-АР.ПД-ИРД | |

**Заключение о возможности приспособления объекта культурного наследия
регионального значения «Женская гимназия» (в составе «Ансамбль
зданий по Пушкинской ул. Труда») для современного использования
в части замены оконных и дверных заполнений**

Согласно результатам проведенных предварительных исследований объекта культурного наследия регионального значения «Женская гимназия» (в составе «Ансамбль зданий по Пушкинской ул. Труда») (Основание: решение исполкома Ленгорсовета от 25.08.1975 №650), расположенного по адресу: Санкт-Петербург, г. Пушкин, Пушкинская ул., д. 28/21, лит. А, в целях ремонта и приспособления для современного использования в части замены оконных и дверных заполнений и сохранения объекта культурного наследия необходимо выполнить следующий комплекс работ и мероприятий:

1. Демонтаж существующих оконных и дверных заполнений.
2. Контрольные замеры оконных и дверных проемов после демонтажа.
3. Монтаж оконных и дверных заполнений.

После демонтажа оконных и дверных блоков необходимо произвести контрольные замеры для изготовления дверей и окон для здания ОКН. Все окна и двери индивидуального изготовления заменяются на новые по существующим заполнениям с сохранением расстекловки окон и филенок дверей.

Предполагаемые к выполнению указанные виды работ **не создают угрозу повреждения объекта и не затрагивают предметов охраны.**

Главный инженер проекта

Д.Ф. Перов

ВИВАСИТИ

| | | | | | | | | | | |
|----------------|------------|--------|----------|--------|---------|-------|--|--------|------|--------|
| Взам.инв № | | | | | | | 310-2023-АР.ПД-ИРД | | | |
| | | | | | | | Государственное бюджетное учреждение дополнительного образования Дворец творчества Пушкинского района Санкт-Петербурга по адресу: Санкт-Петербург, г. Пушкин, Пушкинская ул., д. 28/21, лит. А | | | |
| Подпись и дата | Изм. | Кол.уч | Лист | № док. | Подпись | Дата | Заключение о возможности приспособления объекта культурного наследия для современного использования | Стадия | Лист | Листов |
| | ГИП | | Перов | | | 06.23 | | П | 1 | |
| Инв.№ подл. | Разработал | | Бывших | | | 06.23 | 000 «Вивасити» | | | |
| | Проверил | | Шарыгин | | | 06.23 | | | | |
| | Н.контр | | Скцгоров | | | 06.23 | | | | |